

De multiples possibilités de randonnées s'offrent aux randonneurs à travers les communes de Bais, Domalain et Vergéal. Les cyclotouristes pourront même rejoindre à l'Est la voie verte Vitré-Moutiers et à l'Ouest Louvigné-de-Bais et Domagné et au Nord Torcé. Consultez les fiches 1, 2, 7, 8 et 9 !



Eglise de Domalain

57 Circuit de la Vigne

voir fiche N°7

59 Circuit de la Croix de Guillaume

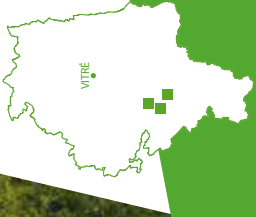
voir fiche N°7

L'activité agricole polyculture-élevage a façonné un paysage de bocage et largement contribué au titre de 1er département laitier de France grâce à ses sols riches. Ce bocage empêche le nombre d'exploitations de baisser mais les réaménagements fonciers veillent à préserver et recréer haies et chemins. On comprend mieux pourquoi on ne peut pas tout avoir et à la valorisation des paysages mais contribuent à préserver la biodiversité, protéger contre les vents et les érosions des sols, être utiles aux cultures et aux animaux.



Le bourg ancien mérite la visite avec ses vieilles demeures de pierre aux couleurs chaudes et l'église Saint-Melaine de style gothique flamboyant du XVII^e. Elle possède trois retables dont un remarquable de style Louis XIV (Retable (avallais) construit en 1637 par Pierre Corbinneau et classé monument historique ainsi qu'une chaire en bois sculpté du XVII^e, classée elle aussi monument historique. Le maître-autel de Domalain fut construit en 1637 par Pierre Corbinneau. Le retable possède la même structure que celui de l'église de la Trinité de Laval.

FICHE RANDO' N°6



60
61



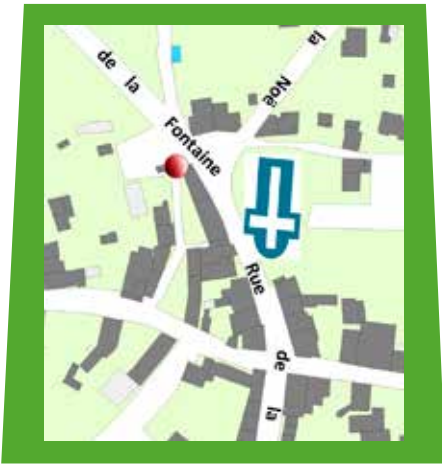
VITRÉ
COMMUNAUTÉ

60 Circuit des Korrigans
12 km dont 4,5 km de route, balisé dans le sens inverse des aiguilles d'une montre.
Variante 1 : 5,3 km dont 4,2 km de route.
Variante 2 : au départ de la salle des sports (6,2 km) ou de la Rivière (5 km dont 2 km de route), balisée dans le sens inverse des aiguilles d'une montre.

2 manoirs sont visibles le long de ce circuit : Houzillé et le Bois Roux : on peut également et facilement observer le plan quadrangulaire de l'ancienne ferme de la Brosse.
On remarquera aussi au village de la Rivière des maisons anciennes ayant peut-être appartenu au XVII^{ème} siècle à un marchand de toiles.
En 1332, une célèbre bataille entre chouans et soldats de la garde nationale eut lieu au lieu-dit "La Gaudinière".




Manoir Houzillé



DÉPART du circuit N°60 :
Place de l'église 35680 Vergéal
N 48.035843 ; W 1.266258

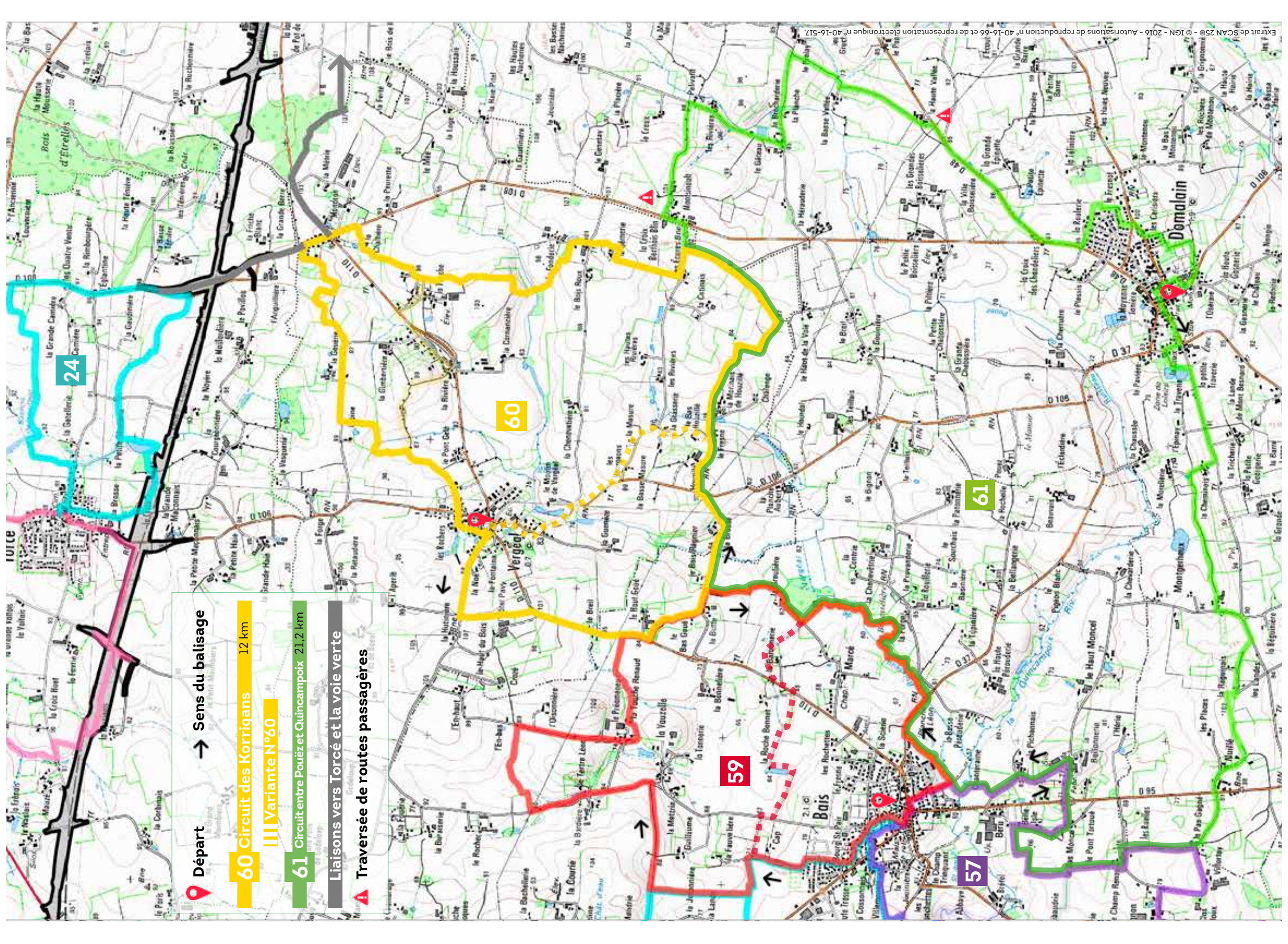
61 Circuit entre Pouez et Quincampoix
21,2 km dont 9 km de route, balisé dans le sens des aiguilles d'une montre.



Domalain



DÉPART du circuit N°61 :
Parking du complexe sportif 35680 Domalain
N 47.994841 ; W 1.240648



-  **Départ** → **Sens du balisage**
-  **60 Circuit des Korrigans** 12 km
-  **61 Variante N°60**
-  **61 Circuit entre Pouéz et Quincampoix** 21,2 km
-  **Liaisons vers Forcé et la voie verte**
-  **Traversée de routes passagères**