

Plan d'eau communal

- Parking
- Toilettes
- Tables de pique-nique
- Abri de 60 m²
- Pêche

3 CIRCUITS DE LONGUEURS ADAPTABLES sur une majorité de chemins enherbés, alternant de beaux panoramas et des paysages plus fermés le long des berges de la Quincampoix et du Nantillé : croix de bois, fours à pain, anciennes écuries, ponts de pierre, manoirs témoignent d'un riche patrimoine.

57 Circuit de la Vigne



Circuit complet : 14,2 km dont 7 km de route, balisé dans le sens des aiguilles d'une montre.

Par la variante 1 : 6 km dont 3,2 km de route (circuit de la Quincampoix)
Par la variante 2 : 12,2 km dont 4,6 km de route.

A « la vigne » un pigeon peint rappelle la culture de la vigne qui produisait un vin apprécié dans tout le pays de Vitré et cité dans les célèbres lettres de Madame de Sévigné au XVII^{ème} siècle.

58 Circuit du pont de Quiénécé



10 km dont 2 km de route balisé dans le sens inverse des aiguilles d'une montre.

Pour observer le pont de Quienecé, il faut continuer quelques mètres à l'écart du circuit en suivant la liaison vers Louvigné. Le tramway Rennes-La Guerche passait sur ce pont de pierre entre 1898 et 1947.

59 Circuit de la Croix de Guillaume



Circuit complet : 10,8 km dont 4,2 km de route, balisé dans le sens des aiguilles d'une montre.

Par la variante à l'aller : 6,5 km dont 3 km de route (circuit du Nantillé, autre nom donné au ruisseau de Vergéal)

Par la variante au retour : 10 km dont 4,9 km de route (circuit du chemin de Guillaume).

La croix surplombant la commune a été restaurée en 2015. Sa situation au milieu des champs à la croisée de 4 chemins est assez rare et pourrait s'expliquer par le fait d'un combat entre Chouans et révolutionnaires.

60 et 61 Voir fiche 6.



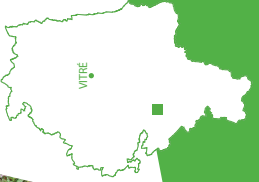
- Au parc de Chanteraine sur le circuit 57 (300 m du départ) : Parcours de santé, jeux pour enfants, bancs et tables de pique nique, toilettes, point d'eau, théâtre de verdure, ombre.

- Au plan d'eau, à 1,2 km du départ, près de la RD 95 vers Louvigné-de-Bais : tables de pique-nique, pêche.



57
58
59

VITRÉ
COMMUNAUTE




FICHE RANDO' N°7



Le circuit du Perchot (25 km) balisé en orange est destiné aux équestres. Il suit les contours extérieurs des 3 circuits et permet de rejoindre les communes de Louvigné-de-Bais et Vergéal (départ au parc de Chanteraine, voir zoom).



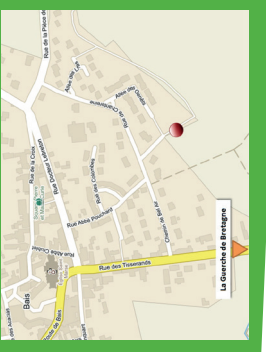
Les petits circuits du Soullis (3 km) et de La Pichonnais (9 km) aménagés et balisés par la commune empruntent des parties communes aux 3 circuits.



L'église Saint-Mars de Bais (XVI^{ème} et XVIII^{ème} siècles) et notamment son porche. L'église est pour partie inscrite à l'inventaire des Monuments Historiques et pour partie classée.

La « trouville de Bais » : trésor découvert en 1904 au village de Cap (circuits 58 et 59) et composé de 400 pièces d'argent, 25 deniers, 2 bagues et lingots d'or. Il aurait été caché au VIII^{ème} siècle.

Des fouilles archéologiques récentes au bourg Saint-Pair (circuits 58 et 59) ont permis de dater l'occupation d'une population gallo-romaine entre le 1^{er} siècle avant J.C. et le 4^{ème} siècle après J.C. et de trouver 141 sépultures dont 23 sarcophages du Haut-Moyen-Age, preuve d'une, d'une part, d'une activité humaine très ancienne sur le site actuel de Bais.





Départ

→ Sens du balisage

57 Circuit de la Vigne 14,2 km

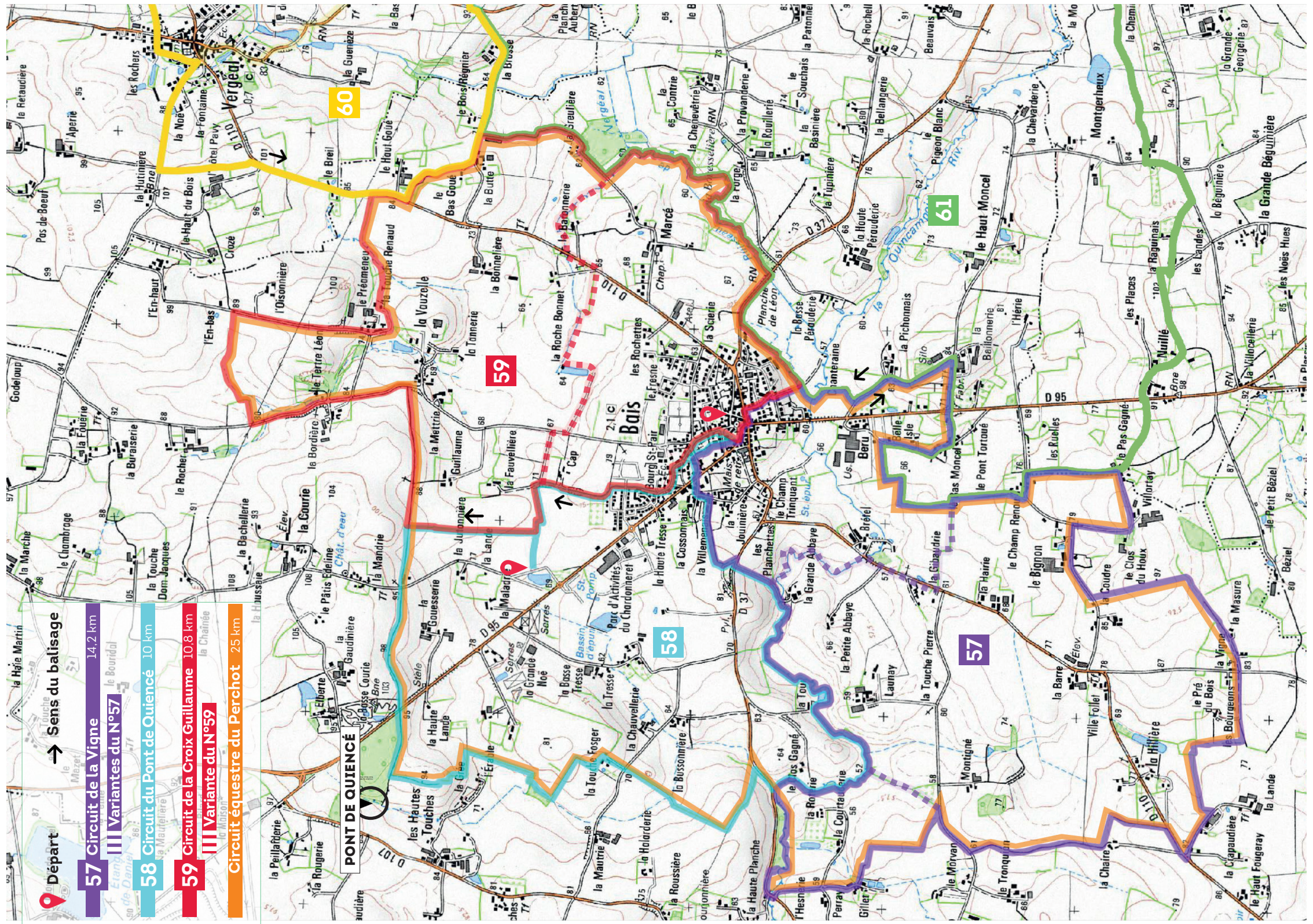
III Variantes du N°57

58 Circuit du Pont de Quiénécé 10 km

59 Circuit de la Croix Guillaume 10,8 km

III Variante du N°59

Circuit equestre du Perchot 25 km



PONT DE QUIÉNÉCÉ

58

59

60

61

57