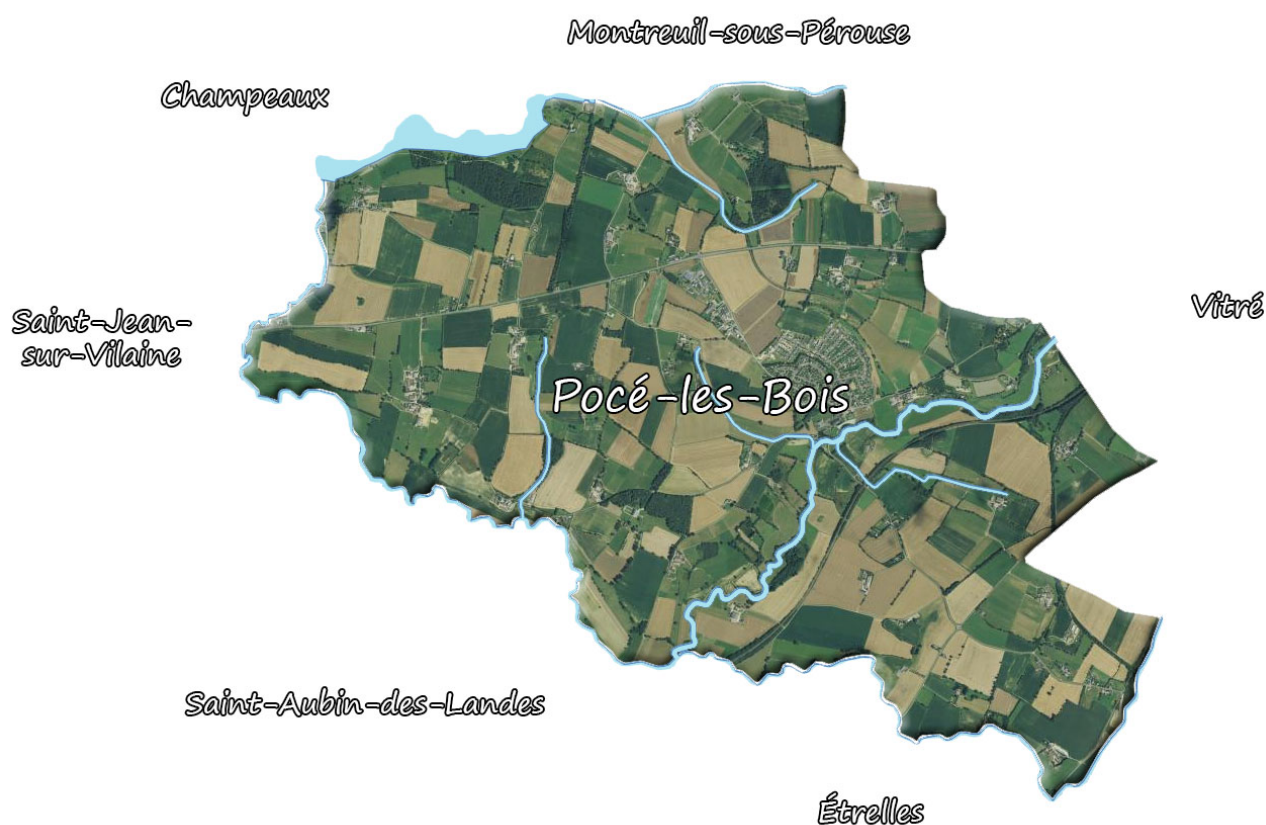


PLAN LOCAL D'URBANISME

N°4 – Règlement littéral

Date d'approbation du PLU : 18/12/19



COMMUNE DE POCÉ-LES-BOIS

SOMMAIRE

	Page
TITRE I DISPOSITIONS GÉNÉRALES	2
TITRE II DISPOSITIONS APPLICABLES AUX ZONES URBAINES	13
Chapitre I Règlement applicable aux zones UE	14
Chapitre II Règlement applicable aux zones UL	20
Chapitre III Règlement applicable aux zones UA	23
TITRE III DISPOSITIONS APPLICABLES AUX ZONES À URBANISER	27
Chapitre I Règlement applicable aux zones 1AUE	28
Chapitre II Règlement applicable aux zones 1AUA	33
TITRE IV DISPOSITIONS APPLICABLES AUX ZONES AGRICOLES	37
Chapitre I Règlement applicable aux zones A	38
Chapitre II Règlement applicable aux zones AI	46
TITRE V DISPOSITIONS APPLICABLES AUX ZONES NATURELLES ET FORESTIÈRES	51
Règlement applicable aux zones N	52
ANNEXE N°1 Règles relatives aux places de stationnement	58
ANNEXE N°2 Liste des espèces invasives	61
ANNEXE N°3 Liste des espèces allergisantes	63

TITRE I

DISPOSITIONS GÉNÉRALES

1. CHAMP D'APPLICATION TERRITORIAL DU PLAN LOCAL D'URBANISME

Le présent règlement s'applique au territoire de la commune de POCÉ-LES-BOIS.

2. FINALITÉ DU RÈGLEMENT

Le règlement est constitué d'une partie écrite et d'une partie graphique. Seuls la partie écrite et le document composant la partie graphique du règlement peuvent être opposés au titre de l'obligation de conformité définie par l'article L. 152-1.

Le présent règlement écrit contient exclusivement les règles générales et servitudes d'utilisation des sols destinées à la mise en œuvre du projet d'aménagement et de développement durables, dans le respect de l'article L. 151-8.

Il précise l'affectation des sols selon les usages principaux qui peuvent en être faits ou la nature des activités qui peuvent y être exercées et également prévoir l'interdiction de construire. Enfin, il définit, en fonction des situations locales, les règles concernant la destination et la nature des constructions autorisées.

3. PORTÉE RESPECTIVE DU PRÉSENT RÈGLEMENT ET DES AUTRES LÉGISLATIONS RELATIVES A L'OCCUPATION ET À L'UTILISATION DES SOLS

a. Conformément à l'article R 111-1 du code de l'urbanisme, les règles de ce PLU se substituent aux articles R 111-3, R 111-5 à R 111-14, R 111-15 à R 111-19, R 111-28 à 30 du code de l'urbanisme.

Restent applicables les articles R 111-2, R 111-4, R 111-26 et R 111-27.

b. Se superposent aux règles propres du PLU, les prescriptions prises au titre de législations spécifiques, notamment :

- les servitudes d'utilité publique affectant l'utilisation du sol, créées en application de législations particulières qui sont reportées sur l'annexe « tableau et plan des servitudes d'utilité publique connues de l'Etat »,
- les dispositions de la loi n° 91-662 du 13 juillet 1991 dite « Loi d'orientation pour la ville » et ses décrets d'application,
- les dispositions du code de l'environnement issu de la loi sur l'eau du 3 janvier 1992,
- les dispositions de la loi n° 93-24 du 8 janvier 1993 modifiée par la loi n° 94-112 du 9 février 1994 sur la protection et la mise en valeur des paysages et ses décrets d'application,
- les dispositions de la loi portant engagement national pour l'environnement n° 2010-788 du 12 juillet 2010,
- les dispositions de la loi pour l'accès au logement et un urbanisme rénové n° 2014-366 du 24 mars 2014,
- les dispositions de la loi d'avenir pour l'agriculture, l'alimentation et la forêt n° 2014-1170 du 13 octobre 2014,
- les dispositions de la loi pour la croissance, l'activité et l'égalité des chances économiques n° 2015-990 du 6 août 2015,
- les dispositions des articles L.113-8 et suivants du code de l'urbanisme relatifs à l'élaboration et la mise en œuvre par le département d'une politique de protection, de gestion et d'ouverture au public des espaces naturels sensibles, boisés ou non,
- les dispositions de la réglementation sanitaire en vigueur,

- les dispositions prises en application de l'arrêté préfectoral du 1er décembre 2003 et de l'arrêté ministériel du 30 mai 1996 relatifs à l'isolement acoustique des bâtiments d'habitation contre les bruits de l'espace extérieur,
- les règles d'urbanisme des lotissements, y compris ceux dont le maintien au-delà de 10 ans après leur approbation a été décidé,
- les zones interdites au stationnement des caravanes ainsi qu'à la création de terrains aménagés pour l'accueil des tentes et des caravanes.

D'autres informations pour les aménageurs sont indiquées ci-dessous, car le statut des zones ainsi concernées peut être utile à connaître. Il s'agit :

- des zones du Droit de Prémption Urbain,
- des périmètres à l'intérieur desquels la démolition des immeubles est subordonnée à la délivrance d'un permis de démolir.

4. DIVISION DU TERRITOIRE EN ZONES

Le territoire couvert par le PLU est divisé en quatre zones :

a. Les zones urbaines dites « zones U »

Correspondent à des secteurs déjà urbanisés et des secteurs où les équipements publics existants ou en cours de réalisation ont une capacité suffisante pour desservir les constructions à implanter.

b. Les zones à urbaniser dites « zones AU »

Correspondent à des secteurs destinés à être ouverts à l'urbanisation :

- les zones 1AU immédiatement constructibles,
- les zones 2AU nécessitant une modification ou une révision du PLU pour être constructibles.

c. Les zones agricoles dites « zones A »

Correspondent à des secteurs de la commune équipés ou non, à protéger en raison du potentiel agronomique, biologique ou économique des terres agricoles.

d. Les zones naturelles et forestières dites « zones N »

Correspondent à des secteurs de la commune, équipés ou non, à protéger en raison soit de la qualité des sites, milieux et espaces naturels, des paysages et de leur intérêt, notamment du point de vue esthétique, historique ou écologique soit de l'existence d'une exploitation forestière, soit de leur caractère d'espaces naturels, soit de la nécessité de préserver ou restaurer les ressources naturelles, soit de la nécessité de prévenir les risques notamment d'expansion des crues.

5. LEXIQUE

Alignement

L'alignement est la limite séparative entre l'unité foncière assiette du projet, et le domaine public, une voie privée ou un emplacement réservé.

Annexe

Une annexe est une construction détachée de la construction principale (abri de jardin, garage, remise, piscine...). Les piscines ne sont pas considérées comme des annexes.

Attique

Est considéré comme attique le ou les derniers niveaux placés au sommet d'une construction et situés en retrait d'au moins 2 m des façades. L'attique ne constitue pas un élément de façade.

Caravane

Sont regardés comme des caravanes les véhicules terrestres habitables qui sont destinés à une occupation temporaire ou saisonnière à usage de loisir, qui conservent en permanence des moyens de mobilité leur permettant de se déplacer par eux-mêmes ou d'être déplacés par traction et que le code de la route n'interdit pas de faire circuler.

Claustra

Paroi ajourée pouvant servir de clôture extérieure.

Construction

Ouvrage constitué d'un ensemble de matériaux ayant été édifié pour servir d'abri aux biens, aux personnes et/ou aux êtres vivants/animaux.

Construction nouvelle

Construction nouvellement bâtie, séparée et sans lien fonctionnel avec une autre construction.

Contigu

Des constructions ou terrains sont contiguës, lorsqu'une façade, un pignon ou une limite sont directement en contact l'un avec l'autre. Des constructions seulement reliées par un élément architectural tel qu'un portique, porche, ou angle de construction... ne constituent pas des constructions contiguës.

Destinations et sous-destinations

- La sous-destination **exploitation agricole** recouvre l'ensemble des constructions concourant à l'exercice d'une activité agricole au sens de l'article L311-1 du code rural et la pêche maritime.
- La sous-destination **exploitation forestière** recouvre notamment les maisons forestières et les scieries.
- La sous-destination **logement** comprend les logements utilisés à titre de résidence principale, secondaire ou logement occasionnel.
- La sous-destination **hébergement** recouvre les constructions principalement à vocation sociale, destinées à héberger un public spécifique : des étudiants (gestion CROUS), des foyers de travailleurs, EHPAD, des maisons de retraite, des résidences hôtelières à vocation sociale ...
- La sous-destination **artisanat et commerce de détail** recouvre tous les commerces de détail, notamment les épiceries, les supermarchés, les hypermarchés, les points permanents de retrait par la clientèle, d'achats au détail commandes par voie télématique, ou organisés pour l'accès en automobile. Cette sous-destination inclut également l'artisanat avec une activité commerciale de vente de biens, tels que les boulangeries, les charcuteries, les poissonneries ainsi que l'artisanat avec une activité commerciale de vente de services : cordonnerie, salon de coiffure... L'activité artisanale peut se définir en application de l'article 19 de la loi n° 96-603 du 5 juillet 1996 modifiée par l'article 45 de la loi n°2015-990 du 6 août 2015.
- La sous-destination **restauration** recouvre les constructions destinées à la restauration ouverte à la vente directe à une clientèle commerciale.

Cette sous-destination n'inclut pas la restauration collective qui constitue une prestation proposée aux salariés ou usagers d'une entreprise, d'une administration ou d'un équipement.

- La sous-destination **commerce de gros** s'applique à toutes les constructions destinées à la vente entre professionnels (Ex : enseigne METRO, grossistes en rez-de-chaussée en ville...).
- La sous-destination **activités de service où s'effectue l'accueil d'une clientèle** s'applique à toutes les constructions ou s'exercent une profession libérale (avocat, architecte, médecin...) ainsi que d'une manière générale à toutes les constructions permettant l'accomplissement de prestations de service qu'elles soient fournies à des professionnels ou des particuliers. Cette sous-destination inclut les assurances, les banques, les agences immobilières, les agences destinées à la location de véhicules, de matériel, les « showrooms »... Les magasins de téléphonie mobile entrent également dans cette catégorie. Il est en effet considéré que la vente de forfait téléphonique constitue l'activité principale des opérateurs (et non la vente de téléphone qui est accessoire). On y trouve également les salles de sport privées, les spa...
- La sous-destination **hébergement hôtelier et touristique** s'applique à tous les hôtels ainsi qu'à toutes les constructions démontables ou non destinées à délivrer des prestations hôtelières au sens du b) du 4° de l'article 261-D du code général des impôts, c'est-à-dire réunissant au moins trois des prestations suivantes : petit déjeuner, nettoyage régulier des locaux, fourniture de linge de maison et réception, même non personnalisée, de la clientèle. Cette sous-destination recouvre notamment l'ensemble des constructions à vocations touristiques :
 1. les résidences de tourisme,
 2. les villages résidentiels de tourisme ;
 3. les villages et maisons familiales de vacances...

Cette sous-destination recouvre également les bâtiments nécessaires au fonctionnement des terrains de campings et, des parcs résidentiels de loisirs.

- La sous-destination **cinéma** s'applique à toute construction nécessitant d'obtenir une autorisation d'exploitation et l'homologation de la salle et de ses équipements de projection.
- La sous-destination **locaux et bureaux accueillant du public des administrations publiques et assimilés** recouvre toutes les constructions des porteurs d'une mission de service public, que l'accueil du public soit une fonction principale du bâtiment (mairie, préfecture...) ou annexe (ministère, service déconcentrés de l'Etat), ainsi qu'à l'ensemble des constructions permettant d'assurer des missions régaliennes de l'Etat (commissariat, gendarmerie, caserne de pompiers, établissements pénitentiaires...). Elle s'applique également aux bureaux des organismes publics ou privés, délégataires d'un service public administratif (Ex : ACOSS, URSSAF...) ou d'un service public industriel et commercial (SNCF, RATP, régie de transports public, VNF...).

Cette sous-destination recouvre également les maisons de services publics.

- La sous-destination **locaux techniques et industriels des administrations publiques et assimilés** recouvre les équipements d'intérêt collectif nécessaires à certains services publics, tels que les fourrières automobiles, les dépôts de transports en communs, les stations d'épuration... Elle recouvre également les constructions permettant la production d'énergie reversée dans les réseaux publics de distribution et de transport d'énergie, et les locaux techniques nécessaires comme les transformateurs électriques, les constructions permettant la transformation d'énergie produites par des installations d'éoliennes ou de panneaux photovoltaïques
- La sous-destination **établissements d'enseignement, de santé et d'action sociale** recouvre l'ensemble des établissements d'enseignement (maternelle, primaire, collège, lycée, université, grandes écoles...), les établissements d'enseignement professionnels et techniques, les établissements d'enseignement et de formation pour adultes, les hôpitaux, les cliniques, les maisons de convalescence, les maisons de santé privées ou publics (art. L6323-3 du code de la santé publique) assurant le maintien de services médicaux dans les territoires sous-équipés (lutte contre les « déserts médicaux »). Les maisons de santé ne répondant pas à ces critères seront classées dans la sous-destination « Activités de service ou s'effectue l'accueil d'une clientèle ».

- La sous-destination **salles d'art et de spectacles** recouvre les salles de concert, les théâtres, les opéras... Cette sous-destination n'inclut pas les stades qui peuvent occasionnellement accueillir des concerts ou spectacles mais dont la vocation principale est d'être un équipement sportif.
- La sous-destination **équipements sportifs** recouvre les équipements d'intérêts collectifs destinés à l'exercice d'une activité sportive. Cette sous-destination recouvre les stades dont la vocation est d'accueillir du public pour des événements sportifs privés (stade de football...) mais également les équipements sportifs ouverts au public en tant qu'usagers comme les piscines municipales, les gymnases...
- La sous-destination **autres équipements recevant du public** recouvre les autres équipements collectifs dont la fonction est l'accueil du public à titre temporaire, pour pratiquer un culte (églises, mosquées, temples ...), pour tenir des réunions publiques, organiser des activités de loisirs ou de fête (salles polyvalentes, maisons de quartier ...), assurer la permanence d'un parti politique, d'un syndicat, d'une association, pour accueillir des gens du voyage.
- La sous-destination **industrie** recouvre les constructions industrielles ou artisanales affiliées à l'industrie (construction automobile, construction aéronautique, ateliers métallurgique, maçonnerie, menuiserie, peinture...) Le caractère industriel d'une activité peut s'apprécier au regard de la nature des opérations de transformation ou de production qu'elle effectue et de l'importance des moyens techniques qu'elle met en œuvre pour les réaliser. L'activité artisanale peut se définir en application de l'article 19 de la loi n° 96-603 du 5 juillet 1996 modifiée par l'article 45 de la loi n°2015-990 du 6 août 2015.
- La sous-destination **entrepôt** recouvre les constructions destinées au stockage des biens ou à la logistique. Cette sous-destination inclut notamment les locaux logistiques dédiés à la vente en ligne et les centres de données.
- La sous-destination **bureau** recouvre les constructions destinées au travail tertiaire, les sièges sociaux des entreprises privées et les différents établissements assurant des activités de gestion financière, administrative et commerciale.
- La sous-destination **centre de congrès et d'exposition** recouvre les constructions de grandes dimensions notamment les centres et les palais et parcs d'exposition, les parcs d'attraction, les zéniths...

Distances (mesure des)

Les distances décrites et règlementées sont mesurées suivant une ligne horizontale et perpendiculaire aux plans verticaux de façades ou pignons projetés, ou, à la limite en tenant lieu.

Extensions

Tous travaux ayant pour effet de modifier le volume existant par addition contiguë ou surélévation.

Ne peut être qualifiée d'extension une construction dont les dimensions sont comparables à celles du bâtiment auquel elle s'intègre. Dans ce cas, la construction est considérée comme nouvelle.

Emprise au sol

L'emprise au sol est la projection verticale du volume de la construction, tous débords et surplombs inclus.

Toutefois, les ornements tels que les éléments de modénature et les marquises sont exclus, ainsi que les débords de toiture lorsqu'ils ne sont pas soutenus par des poteaux ou des encorbellements.

Façade – Pignon

Une façade est un mur extérieur délimitant l'enveloppe d'une construction à partir du sol naturel. Un pignon est une façade.

Habitations légères de loisirs

Sont regardées comme des habitations légères de loisirs les constructions démontables ou transportables, destinées à une occupation temporaire ou saisonnière à usage de loisirs.

Hauteur maximale

La hauteur maximale est la différence d'altitude maximale admise entre tout point de l'édifice et sa projection verticale sur le sol naturel ou à défaut, tel qu'il existe dans son état antérieur aux travaux entrepris pour la réalisation du projet.

Toutefois, dans le cas de plans d'aménagements approuvés (lotissements...), d'autres points singuliers de nivellement pourront servir de référence tels que fil d'eau de la voie desservant l'immeuble par exemple.

Limite séparative

Les limites séparatives désignent l'ensemble des limites d'une unité foncière avec les propriétés privées riveraines.

Recul

Le recul est la distance séparant une construction des emprises publiques ou des voies. Il se mesure horizontalement et perpendiculairement à la limite d'emprise publique, de voie ou d'emplacement réservé. Il est constitué par l'espace compris entre la construction et ces emprises publiques ou voies.

Résidences mobiles de loisirs

Sont regardés comme des résidences mobiles de loisirs les véhicules terrestres habitables qui sont destinés à une occupation temporaire ou saisonnière à usage de loisir, qui conservent des moyens de mobilité leur permettant d'être déplacés par traction mais que le code de la route interdit de faire circuler.

Sol naturel

Le sol naturel est celui existant au moment du dépôt de la demande d'autorisation d'urbanisme.

Terrain ou unité foncière

Un terrain (ou unité foncière) est une propriété foncière d'un seul tenant, composé d'une parcelle ou d'un ensemble de parcelles appartenant à un même propriétaire ou à un même groupe de propriétaires.

Voies et emprises publiques (article 6 de chaque zone)

- **Voies** : Il s'agit des voies publiques ou privées (incluant les espaces réservés aux « deux roues ») ouvertes à la circulation publique (donc y compris les voies des lotissements privés ainsi que les chemins ruraux).

S'il est prévu un emplacement réservé pour élargissement d'une voie, il convient d'en tenir compte pour les implantations de bâtiments.

Les chemins d'exploitation ainsi que les sentiers piétons, n'étant pas ouverts à la circulation publique, ne sont pas des voies au sens du code de l'urbanisme. Ce sont les dispositions de l'article 7 spécifique aux limites séparatives qui s'appliquent pour les constructions et installations à implanter le long de ces chemins.

- **Emprises publiques** : aires de stationnement, places, jardins publics, emplacements réservés divers...

6. ADAPTATIONS MINEURES

En application des dispositions de l'article L.152-3 du code de l'urbanisme, les règles et servitudes définies par le présent règlement peuvent faire l'objet d'adaptations mineures rendues nécessaires par la nature du sol, la configuration des parcelles ou le caractère des constructions avoisinantes et ne peuvent faire l'objet d'aucune autre dérogation que celles prévues par les dispositions des articles L152-4 et L.152-5 du code de l'urbanisme.

7. OUVRAGES SPÉCIFIQUES

Sauf dispositions particulières exprimées dans les différents articles des règlements de zones, il n'est pas fixé de règles spécifiques en matière d'implantation, de hauteur, d'aspect extérieur et de stationnement pour la réalisation :

- d'ouvrages techniques nécessaires au fonctionnement des réseaux d'utilité publique ou d'intérêt collectif.
- et de certains ouvrages exceptionnels tels que : clochers, mats, pylônes, antennes, silos, éoliennes...
- dans la mesure où ils ne sont pas interdits dans les thématiques I (Destination des constructions, usages des sols et natures d'activité) des différents règlements de zones.

Par ailleurs, les infrastructures relatives au haut et très haut débit constituent des projets d'intérêt général pouvant être réalisés sur l'ensemble du territoire au titre de l'article L. 102-1 du code de l'urbanisme.

8. RECONSTRUCTION D'UN BÂTIMENT

La reconstruction à l'identique d'un bâtiment détruit ou démolit depuis moins de 10 ans est autorisée, nonobstant toute disposition d'urbanisme contraire dès lors qu'il a été régulièrement édifié.

9. PATRIMOINE ARCHÉOLOGIQUE

Prescriptions particulières applicables en ce domaine :

- la référence aux textes applicables à l'archéologie : livre V du code du patrimoine et décret 2004-490 du 3 juin 2004 relatif aux procédures administratives et financières en matière d'archéologie préventive.
- la législation sur les découvertes archéologiques fortuites (article L.531-14 à L.531-16 du code du patrimoine) qui s'applique à l'ensemble du territoire communal, résumée par : « Toute découverte archéologique (poterie, monnaies, ossements, objets divers....) doit être immédiatement déclarée au maire de la commune ou au Service Régional de l'Archéologie. »
- l'article 1 du décret n° 2004-490 du 3 juin 2004 pris pour l'application de la loi n° 2001-44 du 17 janvier 2001 et relatif aux procédures administratives et financières en matière d'archéologie préventive : "Les opérations d'aménagement, de construction, d'ouvrages ou de travaux qui, en raison de leur localisation, de leur nature ou de leur importance, affectent ou sont susceptibles d'affecter des éléments du patrimoine archéologique ne peuvent être entreprises que dans le respect des mesures de détection et, le cas échéant, de conservation ou de sauvegarde par l'étude scientifique ainsi que des demandes de modification de la consistance des opérations".
- l'article R.111-4 du code de l'urbanisme : "Le projet peut être refusé ou n'être accepté que sous réserve de l'observation de prescriptions spéciales s'il est de nature, par sa localisation et ses caractéristiques, à compromettre la conservation ou la mise en valeur d'un site ou de vestiges archéologiques".

- la protection des collections publiques contre les actes de malveillance (article 322-3-1 du code pénal (loi n° 2008-696 du 154 juillet 2008 – article 34) qui s'applique à l'ensemble du territoire communal, résumée par : "quiconque aura intentionnellement détruit des découvertes archéologiques faites au cours de fouilles ou fortuitement, ou un terrain contenant des vestiges archéologiques sera puni des peines portées à l'article 322-3-1 du code pénal".

10. CLÔTURES

Conformément aux dispositions des articles R 421-2g et R 421-12d du Code de l'urbanisme, l'édification des clôtures est soumise à déclaration préalable sur l'ensemble de la commune.

11. PERMIS DE DÉMOLIR

Le permis de démolir est instauré sur l'ensemble des bâtiments bâtis protégés au titre de l'article L. 151-19 du Code de l'Urbanisme (cf. chapitre 12 ci-après).

12. PRESCRIPTIONS DU PLU

A. ÉLÉMENTS DE PAYSAGE A PRÉSERVER

Il est rappelé qu'en application des dispositions du code de l'urbanisme actuellement en vigueur (article R. 421-23), tous travaux ayant pour effet de modifier ou de supprimer un élément que le plan local d'urbanisme ou un document d'urbanisme en tenant lieu a identifié, en application de l'article L. 151-19 ou de l'article L. 151-23, comme présentant un intérêt d'ordre culturel, historique, architectural ou écologique sont soumis à déclaration préalable.

Boisements et haies

Une déclaration préalable n'est pas requise pour les coupes et abattages :

- 1° Lorsque le propriétaire procède à l'enlèvement des arbres dangereux, des chablis et des bois morts ;
- 2° Lorsqu'il est fait application des dispositions du livre II du code forestier ;
- 3° Lorsqu'il est fait application d'un plan simple de gestion agréé conformément aux articles L. 312-2 et L. 312-3 du code forestier, d'un règlement type de gestion approuvé conformément aux articles L. 124-1 et L. 313-1 du même code ou d'un programme des coupes et travaux d'un adhérent au code des bonnes pratiques sylvicoles agréé en application de l'article L. 124-2 de ce code ;
- 4° Lorsque les coupes entrent dans le cadre d'une autorisation par catégories définies par arrêté préfectoral, après avis du Centre national de la propriété forestière.

Par ailleurs, ces entités végétales peuvent alimenter des filières économiques diverses.

Bâti

Tous travaux ayant pour effet de détruire ou de modifier un élément de paysage (bâti) identifié par le présent PLU au titre de l'article L.151-19 du Code de l'Urbanisme, doivent faire l'objet d'une autorisation préalable dans les conditions prévues au code de l'urbanisme.

Par ailleurs, tous les travaux réalisés sur ces éléments doivent être conçus dans le respect des caractéristiques du patrimoine à préserver.

Ils sont identifiés aux documents graphiques par la trame suivante :

Protection des végétaux



Protection du bâti



B. ZONES HUMIDES

Les zones humides sont représentées sur le règlement graphique par une trame spécifique :



En application de l'article L 211-1 du code de l'environnement et du Schéma d'Aménagement et de Gestion des Eaux (SAGE Vilaine approuvé par arrêté préfectoral du 2 juillet 2015), toute occupation ou utilisation du sol, ainsi que tout aménagement susceptible de compromettre l'existence, la qualité, l'équilibre hydraulique et biologique des zones humides est strictement interdit, notamment les remblais, les déblais...

Les travaux et aménagements nécessaires à la gestion ou à la restauration des zones humides sont admis.

L'inventaire des zones humides, aussi exhaustif soit-il, n'exclut pas la nécessité de respecter la loi sur l'eau en dehors de ces espaces protégés notamment lorsque la nature du sol répond aux critères de l'arrêté du 1er octobre 2009 modifiant l'arrêté du 24 juin 2008 précisant les critères de définition et de délimitation des zones humides en application des articles L.214-7-1 et R.211-108 du code de l'environnement.

C. EMPLACEMENTS RÉSERVÉS

Les emplacements réservés sont repérés au titre de l'article L.151-41 du code de l'urbanisme et reportés au règlement graphique du PLU.

Ils sont identifiés aux documents graphiques par la trame suivante :



D. LINÉAIRES COMMERCIAUX

Des dispositions spécifiques sont prévues pour le changement de destination des commerces et services en rez-de-chaussée de certaines constructions afin de conforter la diversité commerciale du bourg.

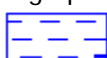
Ils sont identifiés aux documents graphiques par le symbole suivant :



Les dispositions sont précisées à l'article UE 3 du présent règlement.

E. ZONES INONDABLES

Des secteurs soumis au risque d'inondation identifiés au sein du Plan de Prévention des Risques d'inondation (PPRi) Vilaine Amont sont identifiés aux documents graphiques par la trame suivante :






L'occupation du sol y est soumise aux règles des zones dans lesquelles ils sont situés et au règlement du Plan de Prévention des Risques d'inondation intégré dans l'annexe du Plan Local d'Urbanisme « Servitudes d'Utilité Publique ».

F. MARGES DE REcul

Les constructions nouvelles doivent être implantées au-delà des marges de recul figurant aux documents graphiques du présent PLU.

Pour les routes départementales, elles sont calculées à partir de l'axe de la voie et sont identifiées aux documents graphiques par les trames suivantes :

-  Usage d'habitation
-  Autres usages
-  Tous usages

En l'absence d'une marge de recul inscrite aux documents graphiques, les constructions devront respecter les dispositions applicables dans la zone d'implantation.

TITRE II

DISPOSITIONS APPLICABLES AUX ZONES URBAINES

CHAPITRE I – RÈGLEMENT APPLICABLE À LA ZONE UE

La zone UE est destinée à l'habitat et aux activités compatibles avec l'habitat.

Elle couvre le bourg de POCÉ-LES-BOIS.

Cette zone est couverte pour partie par :

- *le plan de prévention du risque naturel d'inondation Vilaine Amont, approuvé par arrêté préfectoral du 23 juillet 2007.*

THÉMATIQUE I - DESTINATION DES CONSTRUCTIONS, USAGES DES SOLS ET NATURES D'ACTIVITE

Article UE 1 - Destinations et sous-destinations autorisées

Habitation

- Logement
- Hébergement

Commerce et activité de service

- Artisanat et commerce de détail
- Restauration
- Commerce de gros
- Activité de service où s'effectue l'accueil d'une clientèle
- Hébergement hôtelier et touristique
- Cinéma

Équipements d'intérêt collectif et services publics

- Locaux et bureaux accueillant du public des administrations publiques et assimilés
- Locaux techniques et industriels des administrations publiques et assimilés
- Etablissements d'enseignement, de santé et d'action sociale
- Salles d'art et de spectacles
- Equipements sportifs
- Autres équipements recevant du public

Autres activités des secteurs secondaire ou tertiaire

- Bureau

Article UE 2 - Interdiction et limitation de certains usages et affectations des sols, constructions et activités

2.1 Sont interdits

- Les destinations et sous-destinations non autorisées à l'article UE 1 et non autorisées sous conditions au présent article.
- L'implantation d'activités incompatibles avec l'habitat en raison de leurs nuisances ainsi que l'édification de constructions destinées à les abriter.
- Les constructions et extensions situées en zone inondable et non autorisées par le PPRI Vilaine Amont.
- L'ouverture ou l'extension de carrières et de mines.
- La création de dépôts de véhicules, de garages collectifs de caravanes.
- L'ouverture de terrains aménagés pour le camping, pour le stationnement de caravanes et de résidences mobiles de loisirs ainsi que les parcs résidentiels de loisirs.
- Le stationnement de caravanes pour une durée supérieure à 3 mois, sauf dans les bâtiments et remises et sur le terrain où est implantée la construction constituant la résidence de l'utilisateur.

2.2 Sont autorisées sous conditions

- L'extension ou la transformation d'activités à nuisances ou de constructions les abritant sous la réserve que les travaux envisagés n'aient pas pour effet d'induire ou d'aggraver le danger ou les inconvénients que peut présenter leur exploitation et à condition que leur importance ne modifie pas le caractère de la zone.

Article UE 3 – Mixité fonctionnelle et sociale

- En application de l'article L.151-16 du code de l'urbanisme, le changement de destination des rez-de-chaussée à usage de commerces ou de bureaux identifiés aux documents graphiques du règlement, pour les transformer en habitation, est interdit.
- La création de nouveaux bâtiments à destination commerce ne pourra excéder 1 000 m² de surface de plancher par bâtiment.

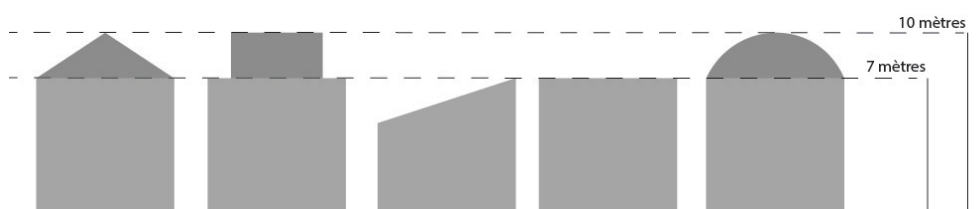
THÉMATIQUE II - CARACTERISTIQUES URBAINE, ARCHITECTURALE, ENVIRONNEMENTALE ET PAYSAGERE

Article UE 4 - Volumétrie et implantation des constructions

4.1 Hauteurs maximales autorisées

4.1.1 Constructions nouvelles

- La hauteur maximale des constructions ne doit pas excéder :
 - 7 mètres au sommet du plan vertical de la façade ou à l'égout.
 - 10 mètres au faîtage ou au point le plus haut.



- Pour une meilleure intégration de la construction dans son environnement bâti, une hauteur supérieure ou inférieure à celles fixées ci-dessus peut être autorisée ou imposée en vue d'harmoniser les hauteurs avec celles des constructions voisines.
- La hauteur maximale des constructions à usage d'intérêt collectif n'est pas limitée.

4.1.2 Annexes

- La hauteur maximale des annexes ne doit pas excéder :
 - 3,50 mètres au sommet du plan vertical de la façade ou à l'égout.
 - 5,50 mètres au faitage ou au point le plus haut.

4.2 Implantation des constructions par rapport aux voies et emprises publiques

- L'implantation dans le prolongement des constructions existantes peut être autorisée ou imposée, notamment pour des motifs d'ordre architectural ou d'unité d'aspect.

4.3 Implantation des constructions par rapport aux limites séparatives

4.3.1 Constructions nouvelles

- Les constructions seront implantées soit en limites, soit en retrait d'au moins 2 mètres de ces limites.
- Toutefois, l'implantation de la construction en limite séparative ou dans le prolongement des constructions existantes peut être autorisée ou imposée, notamment pour des raisons d'architecture ou d'unité d'aspect.

4.3.2 Annexes

- L'implantation des bâtiments annexes n'est pas réglementée.

Article UE 5 - Qualité urbaine, architecturale, environnementale et paysagère

5.1 Aspect des constructions

- Les constructions doivent s'intégrer à leur environnement. Le projet peut être refusé ou n'être accepté que sous réserve de l'observation de prescriptions spéciales si les constructions, par leur situation, leur architecture, leurs dimensions ou leur aspect extérieur sont de nature à porter atteinte au caractère ou à l'intérêt des lieux avoisinants, aux sites, aux paysages naturels ou urbains ainsi qu'à la conservation des perspectives monumentales.
- Les matériaux bruts (parpaings, béton, carreaux de plâtre...), non conçus pour être laissés apparents, doivent être enduits ou recouverts.

5.2 Clôtures

5.2.1 Clôtures sur voies ouvertes à la circulation automobile

- Elles seront d'un style simple et constituées de matériaux de bonne qualité en harmonie avec le paysage environnant.
- Elles seront constituées :
 - soit d'une haie vive variée.
 - soit d'une haie monospécifique caduque (hêtre, charmille...).

*Autorisé**Non autorisé*

- soit d'éléments ajourés (grilles, claustras, palissades...) sur toute la hauteur, dans une limite de 1,60 m.

*Autorisé**Non autorisé*

- soit d'un mur-bahut de 0,80 m maximum surmonté d'éléments ajourés (grilles, claustras, palissades...) pour une hauteur totale maximum de 1,60 m.

*Autorisé**Non autorisé*

- soit d'un mur plein maçonné d'une hauteur inférieure ou égale à 1,60 m.

5.2.2 Clôtures sur autres voies et emprises publiques (voies piétonnes ou chemins, pistes cyclables, parcs publics...) et en limite séparative

- Elles s'harmoniseront avec celles réalisées dans le cadre des opérations d'ensemble ou avec celles du secteur.
- Elles ne doivent pas dépasser une hauteur de 2 mètres par rapport au terrain naturel.

Article UE 6 - Traitement environnemental et paysager des espaces non-bâti et abords des constructions

6.1 Éléments de paysage à protéger (végétaux)

- La suppression par coupe ou abattage d'un élément de paysage identifié au titre de l'article L.151-23 du Code de l'urbanisme :

- est soumise à déclaration préalable,
- pourra être refusée pour des raisons d'ordre historique, paysager, écologique,
- lorsqu'elle est autorisée, elle doit être compensée par la plantation d'un élément qui jouera un rôle écologique et paysager équivalent à celui supprimé.

6.2 Autres dispositions

- La plantation d'espèces invasives répertoriées en annexe du présent règlement est interdite.
- Les haies devront être composées d'essences locales de type bocager. Les conifères en haie sont proscrits.
- Il est recommandé la plantation d'espèces au faible potentiel allergisant, dont la liste figure en annexe n°2 du présent règlement.

Article UE 7 - Stationnement

7.1 Règles relatives au stationnement des véhicules motorisés

- Les aires de stationnement suivantes doivent être réalisées sur le terrain d'assiette concerné par le projet ou dans l'environnement immédiat.
- Pour toute construction nouvelle à usage d'habitation, sont exigées 2 places de stationnement par logement minimum.

7.2 Règles relatives au stationnement des vélos

- Pour toute construction nouvelle à usage principal de bureaux, le stationnement devra représenter au minimum 2% de la surface de plancher.
- Pour toute construction nouvelle à usage d'habitation constituée d'au moins 2 logements (collectif), est exigé 1 m² par logement réalisé dans le bâtiment.

7.3 En cas d'impossibilité de réaliser des places de stationnement

- Lorsque le pétitionnaire ne peut satisfaire lui-même aux obligations imposées par le présent règlement en matière de réalisation d'aires de stationnement, il peut être tenu quitte de ces obligations, dans les conditions prévues par l'article L.151-33 du Code de l'urbanisme.

THÉMATIQUE III - ÉQUIPEMENT ET RESEAUX

Article UE 8 - Desserte par les voies publiques ou privées

8.1 Voirie

- Les dimensions, formes et caractéristiques techniques des voies publiques ou privées doivent être adaptées aux usages qu'elles supportent ou aux opérations qu'elles doivent desservir.
- Les voies doivent présenter des caractéristiques permettant de satisfaire aux exigences de la sécurité, de la défense contre l'incendie et de la protection civile.

8.2 Accès

- Pour être constructible, un terrain doit avoir accès à une voie publique ou privée : soit directement, soit par l'intermédiaire d'un droit de passage acquis sur fonds voisin.
- Les accès doivent être adaptés à l'opération et aménagés de façon à apporter la moindre gêne à la circulation publique.
- Lorsque le terrain sur lequel l'opération est envisagée est riverain de plusieurs voies publiques (ou privées), l'accès sur celle de ces voies qui présenterait une gêne ou un risque pour la circulation peut être interdit.
- Le positionnement des accès doit assurer la sécurité des usagers et leurs abords doivent être dégagés de façon à assurer la visibilité.

Article UE 9 - Desserte par les réseaux

9.1 Alimentation en eau

- Toute construction ou installation nouvelle qui requiert une alimentation en eau doit être desservie par une conduite de distribution d'eau potable de caractéristiques suffisantes et raccordée au réseau public d'adduction d'eau.

9.2 Assainissement

9.2.1 Eaux usées

- Dans les zones desservies par un assainissement collectif et sous réserve des dispositions de la législation relative aux installations classées, toute construction ou installation nouvelle doit évacuer ses eaux usées par des canalisations souterraines de caractéristiques suffisantes raccordées au réseau public d'assainissement.

9.2.2 Eaux pluviales

- Les aménagements réalisés sur le terrain doivent garantir l'écoulement des eaux pluviales directement sur le terrain d'assise de la construction ou dans le réseau collecteur.
- En l'absence de réseau ou en cas de réseau insuffisant, les aménagements nécessaires au libre écoulement des eaux pluviales (et éventuellement ceux visant à la limitation des débits évacués de la propriété) sont à la charge exclusive du propriétaire qui doit réaliser des dispositifs adaptés à l'opération et au terrain.
- Dès sa conception, la mise en œuvre de solutions alternatives afin de limiter le débit des eaux de ruissellement est recommandée. L'infiltration des eaux, quand le sol le permet, est à privilégier (puisard, puits perdu...).
- Des dispositifs de récupération et de stockage des eaux pluviales sont recommandés.

9.3 Réseaux divers

- Les raccordements aux réseaux devront obligatoirement être réalisés en souterrain à la charge du maître d'ouvrage.

9.4 Infrastructures et réseaux de communications électroniques

- Dans les opérations de 5 logements ou plus, la pose d'équipements haut et très haut débit (fourreaux, chambre mutualisée en limite du domaine public) devra être réalisée en réseau souterrain, à la charge du maître d'ouvrage, conformément aux dispositions de l'article L. 332-15 du code de l'urbanisme.

CHAPITRE II – RÈGLEMENT APPLICABLE À LA ZONE UL

Le PLU de POCÉ-LES-BOIS possède une zone UL destinée à recevoir des constructions, installations ou équipements de service public ou d'intérêt collectif.

Cette zone est couverte pour partie par :

- *le plan de prévention du risque naturel d'inondation Vilaine Amont, approuvé par arrêté préfectoral du 23 juillet 2007.*

THÉMATIQUE I - DESTINATION DES CONSTRUCTIONS, USAGES DES SOLS ET NATURES D'ACTIVITE

Article UL 1 - Destinations et sous-destinations autorisées

Équipements d'intérêt collectif et services publics

- Locaux et bureaux accueillant du public des administrations publiques et assimilés
- Locaux techniques et industriels des administrations publiques et assimilés
- Etablissements d'enseignement, de santé et d'action sociale
- Salles d'art et de spectacles
- Equipements sportifs
- Autres équipements recevant du public

Article UL 2 - Interdiction et limitation de certains usages et affectations des sols, constructions et activités

2.1 Sont interdits

- Les destinations et sous-destinations non autorisées à l'article UL 1.
- Les constructions et extensions situées en zone inondable et non autorisées par le PPRI Vilaine Amont.
- L'ouverture ou l'extension de carrières et de mines.
- La création de dépôts de véhicules, de garages collectifs de caravanes.
- L'ouverture de terrains aménagés pour le camping, pour le stationnement de caravanes et de résidences mobiles de loisirs ainsi que les parcs résidentiels de loisirs.
- Le stationnement de caravanes pour une durée supérieure à 3 mois, sauf dans les bâtiments et remises et sur le terrain où est implantée la construction constituant la résidence de l'utilisateur.

Article UL 3 – Mixité fonctionnelle et sociale

Non réglementé.

THÉMATIQUE II - CARACTERISTIQUES URBAINE, ARCHITECTURALE, ENVIRONNEMENTALE ET PAYSAGERE

Article UL 4 - Volumétrie et implantation des constructions

Non réglementé.

Article UL 5 - Qualité urbaine, architecturale, environnementale et paysagère

5.1 Aspect des constructions

- Les constructions doivent s'intégrer à leur environnement. Le projet peut être refusé ou n'être accepté que sous réserve de l'observation de prescriptions spéciales si les constructions, par leur situation, leur architecture, leurs dimensions ou leur aspect extérieur sont de nature à porter atteinte au caractère ou à l'intérêt des lieux avoisinants, aux sites, aux paysages naturels ou urbains ainsi qu'à la conservation des perspectives monumentales.

Article UL 6 - Traitement environnemental et paysager des espaces non-bâti et abords des constructions

6.1 Éléments de paysage à protéger (végétaux)

- La suppression par coupe ou abattage d'un élément de paysage identifié au titre de l'article L.151-23 du Code de l'urbanisme :
 - est soumise à déclaration préalable,
 - pourra être refusée pour des raisons d'ordre historique, paysager, écologique,
 - lorsqu'elle est autorisée, elle doit être compensée par la plantation d'un élément qui jouera un rôle écologique et paysager équivalent à celui supprimé.

Article UL 7 - Stationnement

Non réglementé.

THÉMATIQUE III - ÉQUIPEMENT ET RESEAUX

Article UL 8 - Desserte par les voies publiques ou privées

8.1 Voirie

- Les dimensions, formes et caractéristiques techniques des voies publiques ou privées doivent être adaptées aux usages qu'elles supportent ou aux opérations qu'elles doivent desservir.
- Les voies doivent présenter des caractéristiques permettant de satisfaire aux exigences de la sécurité, de la défense contre l'incendie et de la protection civile.

8.2 Accès

- Pour être constructible, un terrain doit avoir accès à une voie publique ou privée : soit directement, soit par l'intermédiaire d'un droit de passage acquis sur fonds voisin.
- Les accès doivent être adaptés à l'opération et aménagés de façon à apporter la moindre gêne à la circulation publique.

- Lorsque le terrain sur lequel l'opération est envisagée est desservi par plusieurs voies publiques ou privées, l'accès se fera sur la voie où la gêne ou le risque pour la circulation sera le moindre.
- Le positionnement des accès doit assurer la sécurité des usagers et leurs abords doivent être dégagés de façon à assurer la visibilité.

Article UL 9 - Desserte par les réseaux

9.1 Alimentation en eau

- Toute construction ou installation nouvelle qui requiert une alimentation en eau doit être desservie par une conduite de distribution d'eau potable de caractéristiques suffisantes et raccordée au réseau public d'adduction d'eau.

9.2 Assainissement

9.2.1 Eaux usées

- Dans les zones desservies par un assainissement collectif et sous réserve des dispositions de la législation relative aux installations classées, toute construction ou installation nouvelle doit évacuer ses eaux usées par des canalisations souterraines de caractéristiques suffisantes raccordées au réseau public d'assainissement.
- En l'absence du réseau d'assainissement collectif, la mise en place d'un dispositif d'assainissement non collectif est admise. Les filières autonomes de traitement des eaux usées utilisant le sol comme milieu d'épuration et/ou de dispersion sont à privilégier. Les filières drainées avec rejet au milieu hydraulique superficiel pourront également être utilisées, après qu'une étude spécifique ait montré l'inaptitude du sol à assurer l'épuration des eaux usées pré-traitées et l'infiltration des eaux usées traitées.

9.2.2 Eaux pluviales

- Les aménagements réalisés sur le terrain doivent garantir l'écoulement des eaux pluviales directement sur le terrain d'assiette de la construction ou dans le réseau collecteur.
- En l'absence de réseau ou en cas de réseau insuffisant, les aménagements nécessaires au libre écoulement des eaux pluviales (et éventuellement ceux visant à la limitation des débits évacués de la propriété) sont à la charge exclusive du propriétaire qui doit réaliser des dispositifs adaptés à l'opération et au terrain.
- Dès sa conception, la mise en œuvre de solutions alternatives afin de limiter le débit des eaux de ruissellement est recommandée. L'infiltration des eaux, quand le sol le permet, est à privilégier (puisard, puits perdu...).
- Des dispositifs de récupération et de stockage des eaux pluviales sont recommandés.

9.3 Réseaux divers

- Les raccordements aux réseaux devront obligatoirement être réalisés en souterrain à la charge du maître d'ouvrage.

CHAPITRE III – RÈGLEMENT APPLICABLE À LA ZONE UA

Le PLU de POCÉ-LES-BOIS possède une zone UA destinée aux activités et installations susceptibles de comporter des nuisances incompatibles avec l'habitat.

THÉMATIQUE I - DESTINATION DES CONSTRUCTIONS, USAGES DES SOLS ET NATURES D'ACTIVITE

Article UA 1 - Destinations et sous-destinations autorisées

Habitation

- Logement (sous conditions définies à l'article UA 2)

Commerce et activité de service

- Restauration
- Commerce de gros

Équipements d'intérêt collectif et services publics

- Locaux et bureaux accueillant du public des administrations publiques et assimilés
- Locaux techniques et industriels des administrations publiques et assimilés
- Établissements d'enseignement, de santé et d'action sociale
- Salles d'art et de spectacles
- Équipements sportifs
- Autres équipements recevant du public

Autres activités des secteurs secondaire ou tertiaire

- Industrie
- Entrepôt
- Bureau
- Centre de congrès et d'exposition

Article UA 2 - Interdiction et limitation de certains usages et affectations des sols, constructions et activités

2.1 Sont interdits

- Les destinations et sous-destinations non autorisées à l'article UA 1 et non autorisées sous conditions au présent article.
- L'ouverture ou l'extension de carrières et de mines.
- La création de dépôts de véhicules, de garages collectifs de caravanes.
- L'ouverture de terrains aménagés pour le camping, pour le stationnement de caravanes et de résidences mobiles de loisirs ainsi que les parcs résidentiels de loisirs.

- Le stationnement de caravanes quelle qu'en soit la durée, sauf dans les bâtiments et remises et sur le terrain où est implantée la construction constituant la résidence de l'utilisateur.

2.2 Sont autorisées sous conditions

- La loge de gardiennage destinée aux personnes dont la présence permanente est nécessaire pour assurer la surveillance ou le gardiennage des installations ou activités autorisées dans la zone et à condition :
 - qu'elle soit intégrée au bâtiment principal d'activité,
 - et que sa surface de plancher ne dépasse pas 100 m².
- La reconstruction de bâtiments, détruits à la suite d'un sinistre.

Article UA 3 – Mixité fonctionnelle et sociale

Non réglementé.

THÉMATIQUE II - CARACTERISTIQUES URBAINE, ARCHITECTURALE, ENVIRONNEMENTALE ET PAYSAGÈRE

Article UA 4 - Volumétrie et implantation des constructions

4.1 Implantation des constructions par rapport aux voies et emprises publiques

- Sauf indications contraires portées aux documents graphiques du présent PLU, les constructions doivent être implantées à au moins 3 mètres de la limite de l'emprise des voies.

4.2 Implantation des constructions par rapport aux limites séparatives

- Les constructions, lorsqu'elles ne jouxtent pas les limites séparatives, doivent être implantées à une distance de ces limites, au moins égale à la moitié de leur hauteur mesurée au point le plus haut sans pouvoir être inférieure à 3 mètres.

Article UA 5 - Qualité urbaine, architecturale, environnementale et paysagère

5.1 Aspect des constructions

- Les constructions doivent s'intégrer à leur environnement. Le projet peut être refusé ou n'être accepté que sous réserve de l'observation de prescriptions spéciales si les constructions, par leur situation, leur architecture, leurs dimensions ou leur aspect extérieur sont de nature à porter atteinte au caractère ou à l'intérêt des lieux avoisinants, aux sites, aux paysages naturels ou urbains ainsi qu'à la conservation des perspectives monumentales.
- Les matériaux bruts (parpaings, béton, carreaux de plâtre...), non conçus pour être laissés apparents, doivent être enduits ou recouverts.

Article UA 6 - Traitement environnemental et paysager des espaces non-bâti et abords des constructions

6.1 Éléments de paysage à protéger

- La suppression par coupe ou abattage d'un élément de paysage identifié au titre de l'article L.151-23 du Code de l'urbanisme :

- est soumise à déclaration préalable,
- pourra être refusée pour des raisons d'ordre historique, paysager, écologique,
- lorsqu'elle est autorisée, elle doit être compensée par la plantation d'un élément qui jouera un rôle écologique et paysager équivalent à celui supprimé.

6.2 Autres dispositions

- La plantation d'espèces invasives répertoriées en annexe du présent règlement est interdite.
- Il est recommandé la plantation d'espèces au faible potentiel allergisant, dont la liste figure en annexe n°2 du présent règlement.

Article UA 7 - Stationnement

7.1 Règles relatives au stationnement des véhicules motorisés

- Le stationnement des véhicules automobiles et des deux roues, correspondant aux besoins des activités, constructions et installations, doit être assuré en dehors des voies publiques.

7.2 Règles relatives au stationnement des vélos

- Pour toute construction nouvelle, le stationnement devra représenter au minimum 2% de la surface de plancher.

7.3 En cas d'impossibilité de réaliser des places de stationnement

- Lorsque le pétitionnaire ne peut satisfaire lui-même aux obligations imposées par le présent règlement en matière de réalisation d'aires de stationnement, il peut être tenu quitte de ces obligations, dans les conditions prévues par l'article L.151-33 du Code de l'urbanisme.

THÉMATIQUE III - ÉQUIPEMENT ET RESEAUX

Article UA 8 - Desserte par les voies publiques ou privées

8.1 Voirie

- Les dimensions, formes et caractéristiques techniques des voies publiques ou privées doivent être adaptées aux usages qu'elles supportent ou aux opérations qu'elles doivent desservir.
- Les voies doivent présenter des caractéristiques permettant de satisfaire aux exigences de la sécurité, de la défense contre l'incendie et de la protection civile.

8.2 Accès

- Pour être constructible, un terrain doit avoir accès à une voie publique ou privée : soit directement, soit par l'intermédiaire d'un droit de passage acquis sur fonds voisin.
- Les accès doivent être adaptés à l'opération et aménagés de façon à apporter la moindre gêne à la circulation publique.
- Lorsque le terrain sur lequel l'opération est envisagée est riverain de plusieurs voies publiques (ou privées), l'accès sur celle de ces voies qui présenterait une gêne ou un risque pour la circulation peut être interdit.

- Le positionnement des accès doit assurer la sécurité des usagers et leurs abords doivent être dégagés de façon à assurer la visibilité.

Article UA 9 - Desserte par les réseaux

9.1 Alimentation en eau

- Toute construction ou installation nouvelle qui requiert une alimentation en eau doit être desservie par une conduite de distribution d'eau potable de caractéristiques suffisantes et raccordée au réseau public d'adduction d'eau.

9.2 Assainissement

9.2.1 Eaux usées

- Dans les zones desservies par un assainissement collectif et sous réserve des dispositions de la législation relative aux installations classées, toute construction ou installation nouvelle doit évacuer ses eaux usées par des canalisations souterraines de caractéristiques suffisantes raccordées au réseau public d'assainissement.
- En l'absence du réseau d'assainissement collectif ou en cas de raccordement gravitaire impossible sans pompe de relevage, la mise en place d'un dispositif d'assainissement non collectif est admise. Les filières autonomes de traitement des eaux usées utilisant le sol comme milieu d'épuration et/ou de dispersion sont à privilégier. Les filières drainées avec rejet au milieu hydraulique superficiel pourront également être utilisées, après qu'une étude spécifique ait montré l'inaptitude du sol à assurer l'épuration des eaux usées pré-traitées et l'infiltration des eaux usées traitées.
- Pour certains effluents, un pré-traitement pourra être imposé.

9.2.2 Eaux pluviales

- Les aménagements réalisés sur le terrain doivent garantir l'écoulement des eaux pluviales directement sur le terrain d'assiette de la construction ou dans le réseau collecteur.
- En l'absence de réseau ou en cas de réseau insuffisant, les aménagements nécessaires au libre écoulement des eaux pluviales (et éventuellement ceux visant à la limitation des débits évacués de la propriété) sont à la charge exclusive du propriétaire qui doit réaliser des dispositifs adaptés à l'opération et au terrain.
- Dès sa conception, la mise en œuvre de solutions alternatives afin de limiter le débit des eaux de ruissellement est recommandée. L'infiltration des eaux, quand le sol le permet, est à privilégier (puisard, puits perdu...).
- Des dispositifs de récupération et de stockage des eaux pluviales sont recommandés.

9.3 Réseaux divers

- Les raccordements aux réseaux devront obligatoirement être réalisés en souterrain à la charge du maître d'ouvrage.

TITRE III
DISPOSITIONS APPLICABLES AUX ZONES
À URBANISER

CHAPITRE I – RÈGLEMENT APPLICABLE À LA ZONE 1AUE

La zone 1AUE correspond à un secteur à caractère naturel de la commune destiné à être ouvert à l'urbanisation, avec une vocation principale d'habitat.

Les voies publiques et réseaux nécessaires existants en périphérie immédiate de la zone 1AU ont une capacité suffisante pour desservir les constructions et installations à implanter dans l'ensemble de la zone.

L'ouverture à l'urbanisation de la zone doit être menée en cohérence avec le PADD et les orientations d'aménagement et de programmation du PLU.

Les informations écrites ou graphiques contenues dans les orientations d'aménagement et de programmation définissent les principes avec lesquels les futures opérations devront être compatibles. Les dispositions du règlement viennent compléter ces principes et sont opposables à toute autorisation d'occuper ou d'utiliser le sol.

THÉMATIQUE I - DESTINATION DES CONSTRUCTIONS, USAGES DES SOLS ET NATURES D'ACTIVITE

Article 1AUE 1 - Destinations et sous-destinations autorisées

Habitation

- Logement
- Hébergement

Commerce et activité de service

- Artisanat et commerce de détail
- Restauration
- Commerce de gros
- Activité de service où s'effectue l'accueil d'une clientèle
- Hébergement hôtelier et touristique
- Cinéma

Équipements d'intérêt collectif et services publics

- Locaux et bureaux accueillant du public des administrations publiques et assimilés
- Locaux techniques et industriels des administrations publiques et assimilés
- Établissements d'enseignement, de santé et d'action sociale
- Salles d'art et de spectacles
- Équipements sportifs
- Autres équipements recevant du public

Autres activités des secteurs secondaire ou tertiaire

- Bureau

Article 1AUE 2 - Interdiction et limitation de certains usages et affectations des sols, constructions et activités

2.1 Sont interdits

- Les destinations et sous-destinations non autorisées à l'article 1AUE 1 et non autorisées sous conditions au présent article.
- L'implantation d'activités incompatibles avec l'habitat en raison de leurs nuisances ainsi que l'édification de constructions destinées à les abriter.
- L'ouverture ou l'extension de carrières et de mines.
- La création de dépôts de véhicules, de garages collectifs de caravanes.
- L'ouverture de terrains aménagés pour le camping, pour le stationnement de caravanes et de résidences mobiles de loisirs ainsi que les parcs résidentiels de loisirs.
- Le stationnement de caravanes pour une durée supérieure à 3 mois, sauf dans les bâtiments et remises et sur le terrain où est implantée la construction constituant la résidence de l'utilisateur.

2.2 Sont autorisées sous conditions

- La création ou l'extension des ouvrages techniques indispensables au fonctionnement des réseaux existants d'utilité publique (visés au titre I du présent règlement, alinéa 7) sous réserve qu'ils ne compromettent pas la qualité et la cohérence de l'aménagement du secteur concerné.
- Les constructions et installations autorisées dans les zones ne le sont que dans le cadre de la réalisation d'une opération d'aménagement d'ensemble prenant en compte les orientations d'aménagement et de programmation et précisant les conditions d'urbanisation résultant des prescriptions figurant au présent règlement ainsi qu'aux documents graphiques du règlement.

Article 1AUE 3 – Mixité fonctionnelle et sociale

- La création de nouveaux bâtiments à destination commerce ne pourra excéder 1 000 m² de surface de plancher par bâtiment.

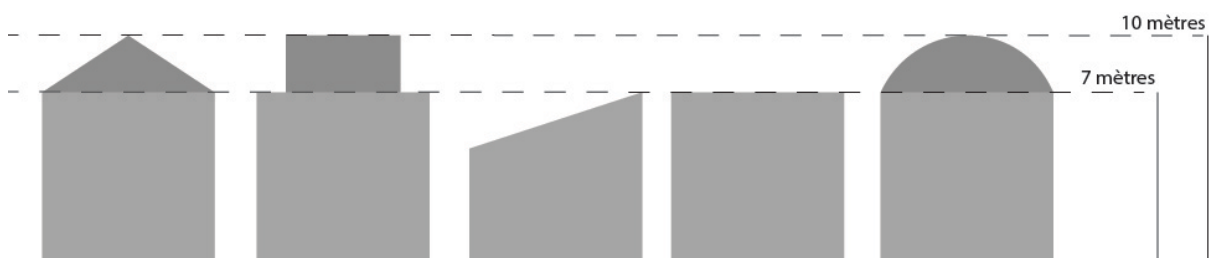
THÉMATIQUE II - CARACTERISTIQUES URBAINE, ARCHITECTURALE, ENVIRONNEMENTALE ET PAYSAGERE

Article 1AUE 4 - Volumétrie et implantation des constructions

4.1 Hauteurs maximales autorisées

4.1.1 Constructions nouvelles

- La hauteur maximale des constructions ne doit pas excéder :
 - 7 mètres au sommet du plan vertical de la façade ou à l'égout.
 - 10 mètres au faitage ou au point le plus haut.



- Pour une meilleure intégration de la construction dans son environnement bâti, une hauteur supérieure ou inférieure à celles fixées ci-dessus peut être autorisée ou imposée en vue d'harmoniser les hauteurs avec celles des constructions voisines.
- La hauteur maximale des constructions à usage d'intérêt collectif n'est pas limitée.

4.1.2 Annexes

- La hauteur maximale des annexes ne doit pas excéder :
 - 3,50 mètres au sommet du plan vertical de la façade ou à l'égout.
 - 5,50 mètres au faitage ou au point le plus haut.

Article 1AUE 5 - Qualité urbaine, architecturale, environnementale et paysagère

5.1 Aspect des constructions

- Les constructions doivent s'intégrer à leur environnement. Le projet peut être refusé ou n'être accepté que sous réserve de l'observation de prescriptions spéciales si les constructions, par leur situation, leur architecture, leurs dimensions ou leur aspect extérieur sont de nature à porter atteinte au caractère ou à l'intérêt des lieux avoisinants, aux sites, aux paysages naturels ou urbains ainsi qu'à la conservation des perspectives monumentales.
- Les matériaux bruts (parpaings, béton, carreaux de plâtre...), non conçus pour être laissés apparents, doivent être enduits ou recouverts.

Article 1AUE 6 - Traitement environnemental et paysager des espaces non-bâties et abords des constructions

6.1 Éléments de paysage à protéger (végétaux)

- La suppression par coupe ou abattage d'un élément de paysage identifié au titre de l'article L.151-23 du Code de l'urbanisme :
 - est soumise à déclaration préalable,
 - pourra être refusée pour des raisons d'ordre historique, paysager, écologique,
 - lorsqu'elle est autorisée, elle doit être compensée par la plantation d'un élément qui jouera un rôle écologique et paysager équivalent à celui supprimé.

6.2 Autres dispositions

- La plantation d'espèces invasives répertoriées en annexe du présent règlement est interdite.
- Les haies devront être composées d'essences locales de type bocager. Les conifères en haie sont proscrits.
- Il est recommandé la plantation d'espèces au faible potentiel allergisant, dont la liste figure en annexe n°2 du présent règlement.

Article 1AUE 7 - Stationnement

7.1 Règles relatives au stationnement des véhicules motorisés

- Les aires de stationnement suivantes doivent être réalisées sur le terrain d'assiette concerné par le projet ou dans l'environnement immédiat (hors voies publiques).
- Pour toute construction nouvelle à usage d'habitation, sont exigées 2 places de stationnement par logement minimum.

7.2 Règles relatives au stationnement des vélos

- Pour toute construction nouvelle à usage principal de bureaux, le stationnement devra représenter au minimum 2% de la surface de plancher.
- Pour toute construction nouvelle à usage d'habitation constituée d'au moins 2 logements (collectif), est exigé 1 m² par logement réalisé dans le bâtiment.

7.3 En cas d'impossibilité de réaliser des places de stationnement

- Lorsque le pétitionnaire ne peut satisfaire lui-même aux obligations imposées par le présent règlement en matière de réalisation d'aires de stationnement, il peut être tenu quitte de ces obligations, dans les conditions prévues par l'article L.151-33 du Code de l'urbanisme.

THÉMATIQUE III - ÉQUIPEMENT ET RESEAUX

Article 1AUE 8 - Desserte par les voies publiques ou privées

8.1 Voirie

- Les dimensions, formes et caractéristiques techniques des voies publiques ou privées doivent être adaptées aux usages qu'elles supportent ou aux opérations qu'elles doivent desservir.
- Les voies doivent présenter des caractéristiques permettant de satisfaire aux exigences de la sécurité, de la défense contre l'incendie et de la protection civile.

8.2 Accès

- Pour être constructible, un terrain doit avoir accès à une voie publique ou privée : soit directement, soit par l'intermédiaire d'un droit de passage acquis sur fonds voisin.
- Les accès doivent être adaptés à l'opération et aménagés de façon à apporter la moindre gêne à la circulation publique.
- Lorsque le terrain sur lequel l'opération est envisagée est riverain de plusieurs voies publiques (ou privées), l'accès sur celle de ces voies qui présenterait une gêne ou un risque pour la circulation peut être interdit.
- Le positionnement des accès doit assurer la sécurité des usagers et leurs abords doivent être dégagés de façon à assurer la visibilité.

Article 1AUE 9 - Desserte par les réseaux

9.1 Alimentation en eau

- Toute construction ou installation nouvelle qui requiert une alimentation en eau doit être desservie par une conduite de distribution d'eau potable de caractéristiques suffisantes et raccordée au réseau public d'adduction d'eau.

9.2 Assainissement

9.2.1 Eaux usées

- Dans les zones desservies par un assainissement collectif et sous réserve des dispositions de la législation relative aux installations classées, toute construction ou installation nouvelle doit évacuer ses eaux usées par des canalisations souterraines de caractéristiques suffisantes raccordées au réseau public d'assainissement.

- En l'absence du réseau d'assainissement collectif ou en cas de raccordement gravitaire impossible sans pompe de relevage, la mise en place d'un dispositif d'assainissement non collectif est admise. Les filières autonomes de traitement des eaux usées utilisant le sol comme milieu d'épuration et/ou de dispersion sont à privilégier. Les filières drainées avec rejet au milieu hydraulique superficiel pourront également être utilisées, après qu'une étude spécifique ait montré l'inaptitude du sol à assurer l'épuration des eaux usées pré-traitées et l'infiltration des eaux usées traitées.

9.2.2 Eaux pluviales

- Les aménagements réalisés sur le terrain doivent garantir l'écoulement des eaux pluviales directement sur le terrain d'assiette de la construction ou dans le réseau collecteur.
- En l'absence de réseau ou en cas de réseau insuffisant, les aménagements nécessaires au libre écoulement des eaux pluviales (et éventuellement ceux visant à la limitation des débits évacués de la propriété) sont à la charge exclusive du propriétaire qui doit réaliser des dispositifs adaptés à l'opération et au terrain.
- Dès sa conception, la mise en œuvre de solutions alternatives afin de limiter le débit des eaux de ruissellement est recommandée. L'infiltration des eaux, quand le sol le permet, est à privilégier (puisard, puits perdu...).
- Des dispositifs de récupération et de stockage des eaux pluviales sont recommandés.

9.3 Réseaux divers

- Les raccordements aux réseaux devront obligatoirement être réalisés en souterrain à la charge du maître d'ouvrage.

9.4 Infrastructures et réseaux de communications électroniques

- Dans les opérations de 5 logements ou plus, la pose d'équipements haut et très haut débit (fourreaux, chambre mutualisée en limite du domaine public) devra être réalisée en réseau souterrain, à la charge du maître d'ouvrage, conformément aux dispositions de l'article L. 332-15 du code de l'urbanisme.

CHAPITRE II – RÈGLEMENT APPLICABLE À LA ZONE 1AUA

La zone 1AUA correspond à un secteur à caractère naturel de la commune destiné à être ouvert à l'urbanisation, avec une vocation principale économique.

Les voies publiques et réseaux nécessaires existants en périphérie immédiate de la zone 1AU ont une capacité suffisante pour desservir les constructions et installations à implanter dans l'ensemble de la zone.

L'ouverture à l'urbanisation de la zone doit être menée en cohérence avec le PADD et les orientations d'aménagement et de programmation du PLU.

Les informations écrites ou graphiques contenues dans les orientations d'aménagement et de programmation définissent les principes avec lesquels les futures opérations devront être compatibles. Les dispositions du règlement viennent compléter ces principes et sont opposables à toute autorisation d'occuper ou d'utiliser le sol.

THÉMATIQUE I - DESTINATION DES CONSTRUCTIONS, USAGES DES SOLS ET NATURES D'ACTIVITE

Article 1AUA 1 - [Destinations et sous-destinations autorisées](#)

Habitation

- Logement (sous conditions définies à l'article 1AUA 2)

Commerce et activité de service

- Restauration
- Commerce de gros

Équipements d'intérêt collectif et services publics

- Locaux et bureaux accueillant du public des administrations publiques et assimilés
- Locaux techniques et industriels des administrations publiques et assimilés
- Etablissements d'enseignement, de santé et d'action sociale
- Salles d'art et de spectacles
- Equipements sportifs
- Autres équipements recevant du public

Autres activités des secteurs secondaire ou tertiaire

- Industrie
- Entrepôt
- Bureau
- Centre de congrès et d'exposition

Article 1AUA 2 - Interdiction et limitation de certains usages et affectations des sols, constructions et activités

2.1 Sont interdits

- Les destinations et sous-destinations non autorisées à l'article 1AUA 1 et non autorisées sous conditions au présent article.
- L'ouverture ou l'extension de carrières et de mines.
- La création de dépôts de véhicules, de garages collectifs de caravanes.
- L'ouverture de terrains aménagés pour le camping, pour le stationnement de caravanes et de résidences mobiles de loisirs ainsi que les parcs résidentiels de loisirs.
- Le stationnement de caravanes quelle qu'en soit la durée, sauf dans les bâtiments et remises et sur le terrain où est implantée la construction constituant la résidence de l'utilisateur.

2.2 Sont autorisées sous conditions

- La loge de gardiennage destinée aux personnes dont la présence permanente est nécessaire pour assurer la surveillance ou le gardiennage des installations ou activités autorisées dans la zone et à condition :
 - qu'elle soit intégrée au bâtiment principal d'activité,
 - et que sa surface de plancher ne dépasse pas 100 m².

Article 1AUA 3 – Mixité fonctionnelle et sociale

Non réglementé.

THÉMATIQUE II - CARACTERISTIQUES URBAINE, ARCHITECTURALE, ENVIRONNEMENTALE ET PAYSAGÈRE

Article 1AUA 4 - Volumétrie et implantation des constructions

4.1 Implantation des constructions par rapport aux voies et emprises publiques

- Sauf indications contraires portées aux documents graphiques du présent PLU, les constructions doivent être implantées à au moins 3 mètres de la limite de l'emprise des voies.

4.2 Implantation des constructions par rapport aux limites séparatives

- Les constructions, lorsqu'elles ne jouxtent pas les limites séparatives, doivent être implantées à une distance de ces limites, au moins égale à la moitié de leur hauteur mesurée au point le plus haut sans pouvoir être inférieure à 3 mètres.

Article 1AUA 5 - Qualité urbaine, architecturale, environnementale et paysagère

5.1 Aspect des constructions

- Les constructions doivent s'intégrer à leur environnement. Le projet peut être refusé ou n'être accepté que sous réserve de l'observation de prescriptions spéciales si les constructions, par leur situation, leur architecture, leurs dimensions ou leur aspect extérieur sont de nature à porter atteinte au caractère ou à l'intérêt des lieux avoisinants, aux sites, aux paysages naturels ou urbains ainsi qu'à la conservation des perspectives monumentales.

- Les matériaux bruts (parpaings, béton, carreaux de plâtre...), non conçus pour être laissés apparents, doivent être enduits ou recouverts.

Article 1AUA 6 - Traitement environnemental et paysager des espaces non-bâti et abords des constructions

6.1 Éléments de paysage à protéger (végétaux)

- La suppression par coupe ou abattage d'un élément de paysage identifié au titre de l'article L.151-23 du Code de l'urbanisme :
 - est soumise à déclaration préalable,
 - pourra être refusée pour des raisons d'ordre historique, paysager, écologique,
 - lorsqu'elle est autorisée, elle doit être compensée par la plantation d'un élément qui jouera un rôle écologique et paysager équivalent à celui supprimé.

6.2 Autres dispositions

- La plantation d'espèces invasives répertoriées en annexe du présent règlement est interdite.
- Il est recommandé la plantation d'espèces au faible potentiel allergisant, dont la liste figure en annexe n°2 du présent règlement.

Article 1AUA 7 - Stationnement

7.1 Règles relatives au stationnement des véhicules motorisés

- Le stationnement des véhicules automobiles et des deux roues devra être adapté aux besoins des constructions et installations et assuré en dehors des voies publiques.

7.2 Règles relatives au stationnement des vélos

- Pour toute construction nouvelle, le stationnement devra représenter au minimum 2% de la surface de plancher.

7.3 En cas d'impossibilité de réaliser des places de stationnement

- Lorsque le pétitionnaire ne peut satisfaire lui-même aux obligations imposées par le présent règlement en matière de réalisation d'aires de stationnement, il peut être tenu quitte de ces obligations, dans les conditions prévues par l'article L.151-33 du Code de l'urbanisme.

THÉMATIQUE III - ÉQUIPEMENT ET RESEAUX

Article 1AUA 8 - Desserte par les voies publiques ou privées

8.1 Voirie

- Les dimensions, formes et caractéristiques techniques des voies publiques ou privées doivent être adaptées aux usages qu'elles supportent ou aux opérations qu'elles doivent desservir.
- Les voies doivent présenter des caractéristiques permettant de satisfaire aux exigences de la sécurité, de la défense contre l'incendie et de la protection civile.

8.2 Accès

- Pour être constructible, un terrain doit avoir accès à une voie publique ou privée : soit directement, soit par l'intermédiaire d'un droit de passage acquis sur fonds voisin.
- Les accès doivent être adaptés à l'opération et aménagés de façon à apporter la moindre gêne à la circulation publique.
- Lorsque le terrain sur lequel l'opération est envisagée est riverain de plusieurs voies publiques (ou privées), l'accès sur celle de ces voies qui présenterait une gêne ou un risque pour la circulation peut être interdit.
- Le positionnement des accès doit assurer la sécurité des usagers et leurs abords doivent être dégagés de façon à assurer la visibilité.

Article 1AUA 9 - Desserte par les réseaux

9.1 Alimentation en eau

- Toute construction ou installation nouvelle qui requiert une alimentation en eau doit être desservie par une conduite de distribution d'eau potable de caractéristiques suffisantes et raccordée au réseau public d'adduction d'eau.

9.2 Assainissement

9.2.1 Eaux usées

- Dans les zones desservies par un assainissement collectif et sous réserve des dispositions de la législation relative aux installations classées, toute construction ou installation nouvelle doit évacuer ses eaux usées par des canalisations souterraines de caractéristiques suffisantes raccordées au réseau public d'assainissement.
- En l'absence du réseau d'assainissement collectif ou en cas de raccordement gravitaire impossible sans pompe de relevage, la mise en place d'un dispositif d'assainissement non collectif est admise. Les filières autonomes de traitement des eaux usées utilisant le sol comme milieu d'épuration et/ou de dispersion sont à privilégier. Les filières drainées avec rejet au milieu hydraulique superficiel pourront également être utilisées, après qu'une étude spécifique ait montré l'inaptitude du sol à assurer l'épuration des eaux usées pré-traitées et l'infiltration des eaux usées traitées.
- Pour certains effluents, un pré-traitement pourra être imposé.

9.2.2 Eaux pluviales

- Les aménagements réalisés sur le terrain doivent garantir l'écoulement des eaux pluviales directement sur le terrain d'assise de la construction ou dans le réseau collecteur.
- En l'absence de réseau ou en cas de réseau insuffisant, les aménagements nécessaires au libre écoulement des eaux pluviales (et éventuellement ceux visant à la limitation des débits évacués de la propriété) sont à la charge exclusive du propriétaire qui doit réaliser des dispositifs adaptés à l'opération et au terrain.
- Dès sa conception, la mise en œuvre de solutions alternatives afin de limiter le débit des eaux de ruissellement est recommandée. L'infiltration des eaux, quand le sol le permet, est à privilégier (puisard, puits perdu...).
- Des dispositifs de récupération et de stockage des eaux pluviales sont recommandés.

9.3 Réseaux divers

- Les raccordements aux réseaux devront obligatoirement être réalisés en souterrain à la charge du maître d'ouvrage.

TITRE IV
DISPOSITIONS APPLICABLES AUX ZONES
AGRICOLES

CHAPITRE I – RÈGLEMENT APPLICABLE À LA ZONE A

La zone A correspond aux secteurs de la commune à protéger en raison du potentiel agronomique, biologique ou économique des terres agricoles.

Sont admises dans cette zone les installations et constructions nécessaires à l'exploitation agricole ou au stockage et à l'entretien de matériel agricole par les coopératives d'utilisation de matériel agricole agréées ainsi que les constructions ou installations nécessaires à des équipements collectifs.

Les activités, constructions et installations non nécessaires aux activités relevant de la vocation de la zone et qui sont visées à l'article A 2 du présent chapitre ne le sont qu'à titre exceptionnel et une autorisation n'y est jamais de droit.

Cette zone est couverte pour partie par :

- *les périmètres de protection du captage d'eau potable de la Cantache, déclaré d'utilité publique par un arrêté préfectoral du 17 mars 1993 et primant sur les dispositions du PLU (voir en annexe).*
- *des périmètres de protection des monuments historiques.*
- *le plan de prévention du risque naturel d'inondation Vilaine Amont, approuvé par arrêté préfectoral du 23 juillet 2007.*

THÉMATIQUE I - DESTINATION DES CONSTRUCTIONS, USAGES DES SOLS ET NATURES D'ACTIVITE

Article A 1 - Destinations et sous-destinations autorisées

Exploitation agricole et forestière

- Exploitation agricole

Habitation

- Logement (sous conditions définies à l'article A 2)

Équipements d'intérêt collectif et services publics

- Locaux techniques et industriels des administrations publiques et assimilés

Article A 2 - Interdiction et limitation de certains usages et affectations des sols, constructions et activités

2.1 Sont interdits

- Les destinations et sous-destinations non autorisées à l'article A 1 et non autorisées sous conditions au présent article.
- Les constructions et extensions situées en zone inondable et non autorisées par le PPRI Vilaine Amont.
- L'implantation de sites de production d'énergie photovoltaïque au sol.

2.2 Sont autorisés sous conditions

2.2.1 Constructions et installations nécessaires aux activités agricoles ainsi qu'aux services publics ou d'intérêt collectif

2.2.1.1 Activité agricole

- Le changement de destination des bâtiments agricoles existants à la date d'approbation du PLU est autorisé aux conditions cumulatives suivantes :
 - o il ne doit pas compromettre l'activité agricole ou la qualité paysagère du site,
 - o il doit être lié à l'exploitation agricole et se faire à des fins de diversification liées à l'accueil et à l'hébergement (ex : gîtes ruraux) ou en vue de réaliser un logement de fonction ou un local de permanence,
 - o le bâtiment doit présenter un intérêt architectural ou patrimonial,
 - o le bâtiment doit présenter une emprise au sol minimum de 50 m²,
 - o le bâtiment ne peut pas faire l'objet d'une extension simultanée ou ultérieure,
 - o le bâtiment doit être situé à plus de 100 mètres de bâtiments agricoles relevant d'une autre exploitation, en activité ou dont l'activité a cessé depuis moins de 2 ans.

En outre, ce changement de destination est soumis à l'avis conforme de la CDPENAF.

- Les installations et constructions destinées aux activités de diversification à condition :
 - o d'être accessoires à l'activité agricole (ex : aires naturelles de camping, local de vente et de transformation...),
 - o si elles sont susceptibles d'accueillir des tiers à l'exploitation, d'être à plus de 100 mètres de bâtiments agricoles relevant d'une autre exploitation, en activité ou dont l'activité a cessé depuis moins de 2 ans.
- Les constructions et installations nécessaires au stockage et à l'entretien de matériel agricole par les coopératives d'utilisation de matériel agricole agréées au titre de l'article L. 525-1 du code rural et de la pêche maritime.

2.2.1.2 Habitations et annexes

- L'édification des constructions à usage de logement de fonction strictement nécessaires au fonctionnement des exploitations agricoles du fait de la nature de l'activité agricole pratiquée et de son importance (surveillance permanente et rapprochée justifiée) sous réserve :
 - o qu'il n'existe pas déjà un tel logement situé à proximité du site de production.
 - o et que l'implantation de la construction soit attenante à un des bâtiments du site d'exploitation nécessitant une présence permanente.
 - o que la construction soit située à plus de 100 mètres de bâtiments et installations agricoles relevant d'une autre exploitation, en activité ou dont l'activité a cessé depuis moins de 2 ans.
- En cas de transfert ou de création d'un corps d'exploitation agricole, la création d'un éventuel logement de fonction ne pourra être acceptée qu'après la réalisation des bâtiments d'exploitation.
- L'extension des logements de fonction est autorisée aux conditions cumulatives suivantes :
 - o elle ne doit pas compromettre l'activité agricole ou la qualité paysagère du site,
 - o elle ne doit pas créer de logement nouveau,
 - o elle est soumise aux conditions de hauteur, d'emprise et de densité définies à l'article A 4,
 - o elle ne doit pas se faire à moins de 100 mètres de bâtiments ou installations agricoles relevant d'une autre exploitation agricole en activité ou dont l'activité a cessé depuis moins de 2 ans,
 - o elle ne doit pas réduire les interdistances existantes déjà inférieures à 100 mètres entre ledit bâtiment et les bâtiments ou installations relevant d'une autre exploitation agricole en activité.

- L'édification d'annexes aux logements de fonction existants est autorisée aux conditions cumulatives suivantes :
 - o elle ne doit pas compromettre l'activité agricole ou la qualité paysagère du site,
 - o elle est soumise aux conditions de hauteur, d'emprise et de densité définies à l'article A 4.
- L'édification d'un local de permanence nécessaire à la présence journalière d'un autre actif agricole (salarié, apprenti...) sur son principal lieu d'activité, et sous réserve qu'il soit incorporé ou en extension d'un des bâtiments faisant partie du corps principal et que l'emprise au sol ne dépasse pas trente mètres carrés (30 m²).

2.2.1.3 Autres dispositions

- L'implantation d'éoliennes et des installations et équipements nécessaires à leur exploitation sous réserve de leurs réglementations spécifiques.
- Les infrastructures d'intérêt général nécessaires à l'aménagement du territoire sous réserve d'en assurer une bonne insertion dans l'environnement.
- Les constructions, installations, équipements d'intérêt collectif et ouvrages spécifiques qui ont pour objet la satisfaction de besoins d'intérêt général sous réserve d'une bonne intégration dans le site et lorsqu'elles ne sont pas incompatibles avec l'exercice d'une activité agricole, pastorale ou forestière du terrain sur lequel elles sont implantées et qu'elles ne portent pas atteinte à la sauvegarde des espaces naturels et des paysages.
- Les affouillements et exhaussements liés à l'activité de la zone.

2.2.2 Autres constructions et installations soumises à conditions particulières

2.2.2.1 Extensions

- L'extension des bâtiments d'habitation existants est autorisée aux conditions cumulatives suivantes :
 - o elle ne doit pas compromettre l'activité agricole ou la qualité paysagère du site,
 - o elle ne doit pas créer de logement nouveau,
 - o elle est soumise aux conditions de hauteur, d'emprise et de densité définies à l'article A 4,
 - o elle ne doit pas se faire à moins de 100 mètres de bâtiments ou installations agricoles relevant d'une exploitation agricole en activité ou dont l'activité a cessé depuis moins de 2 ans,
 - o elle ne doit pas réduire les interdistances existantes déjà inférieures à 100 mètres entre ledit bâtiment et les bâtiments ou installations relevant d'une exploitation agricole en activité.

2.2.2.2 Annexes

- L'édification d'annexes aux bâtiments d'habitation existants est autorisée aux conditions cumulatives suivantes :
 - o elle ne doit pas compromettre l'activité agricole ou la qualité paysagère du site,
 - o elle est soumise aux conditions de hauteur, d'emprise et de densité définies à l'article A 4.
 - o elle ne doit pas réduire l'interdistance de 100 mètres avec toutes les constructions ou installations agricoles en activité ou dont l'activité a cessé depuis moins de 2 ans.

2.2.2.3 Changements de destination

- Le changement de destination des bâtiments agricoles existants à la date d'approbation du PLU et repérés au zonage est autorisé aux conditions cumulatives suivantes :
 - o il ne doit pas compromettre l'activité agricole ou la qualité paysagère du site,

- o le bâtiment doit présenter un intérêt architectural ou patrimonial,
- o le bâtiment doit présenter une emprise au sol minimum de 50 m²,
- o le bâtiment ne peut pas faire l'objet d'une extension simultanée ou ultérieure,
- o le bâtiment doit être situé à plus de 100 mètres de bâtiments ou installations relevant d'une exploitation agricole en activité ou dont l'activité a cessé depuis moins de 2 ans.

En outre, ce changement de destination est soumis à l'avis conforme de la CDPENAF.

2.2.2.4 Autres dispositions

- L'adaptation ou la réfection d'un bâtiment existant.
- La reconstruction à l'identique d'un bâtiment détruit ou démoli depuis moins de 10 ans, sous réserve que la construction d'origine ait été édifiée régulièrement.
- La restauration d'un bâtiment dont il existe l'essentiel des murs porteurs, lorsque son intérêt architectural ou patrimonial en justifie le maintien et sous réserve de respecter les principales caractéristiques du bâtiment.

Article A 3 – Mixité fonctionnelle et sociale

Non réglementé.

THÉMATIQUE II - CARACTERISTIQUES URBAINE, ARCHITECTURALE, ENVIRONNEMENTALE ET PAYSAGERE

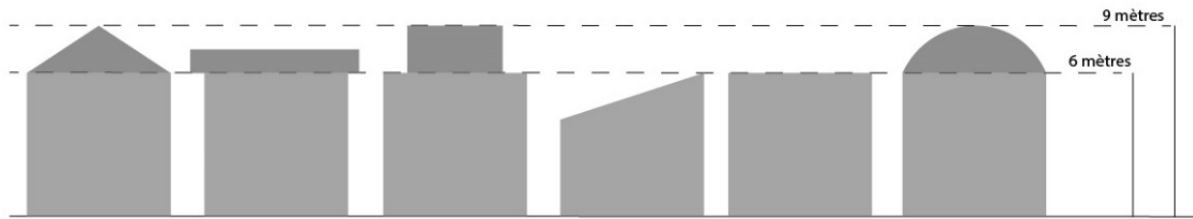
Article A 4 - Volumétrie et implantation des constructions

4.1 Emprise au sol

- L'emprise au sol de référence correspond à l'emprise au sol du bâtiment existant sur l'ilot de propriété, à la date d'approbation du présent PLU.
- Les nouveaux logements de fonction sont limités à une emprise au sol de 120 m².
- Les extensions des logements de fonction/constructions à usage d'habitation sont limitées à une emprise au sol de 40% maximum. L'emprise au sol cumulée de l'ensemble des extensions ne devra pas excéder 60 m².
- Le cumul des nouvelles annexes à compter de la date d'approbation du PLU est limité à une emprise au sol totale de 50 m².

4.2 Hauteurs maximales autorisées

- La hauteur des bâtiments agricoles n'est pas limitée.
- La hauteur maximale des habitations ne doit pas excéder :
 - o 6 mètres au sommet du plan vertical de la façade.
 - o 9 mètres au point le plus haut.



- La hauteur maximale des annexes ne doit pas excéder :
 - o 3,50 mètres au sommet du plan vertical de la façade ou à l'égout.
 - o 5,50 mètres au faitage ou au point le plus haut.

4.3 Implantation des constructions par rapport aux voies et emprises publiques

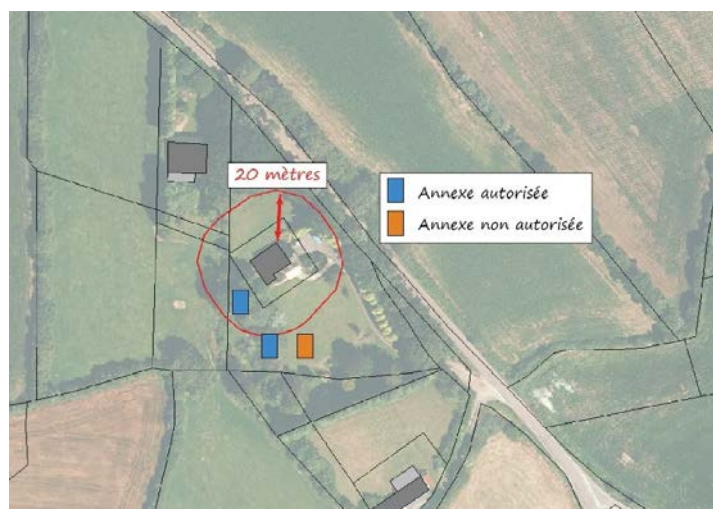
- Les constructions nouvelles doivent être implantées au-delà des marges de recul figurant aux documents graphiques du présent PLU.
- Dans ces marges de recul, pourront être autorisés la reconstruction ainsi que l'extension des constructions existantes. Toutefois, ces possibilités ne sauraient être admises dans le cas de constructions qu'il n'est pas souhaitable de maintenir en raison de leur état de dégradation ou des dangers résultant de leur implantation par rapport au tracé de l'itinéraire routier (visibilité notamment).
- Le long des autres voies, les constructions nouvelles doivent être implantées à une distance minimale de 5 mètres de l'alignement ou de la limite d'emprise des voies privées appartenant à un tiers. Cette règle ne s'applique pas aux installations liées aux mises aux normes des exploitations agricoles, ainsi qu'à la mise aux normes des assainissements autonomes, sauf si la construction occasionne un danger résultant de son implantation par rapport au tracé de l'itinéraire routier (visibilité notamment).

4.4 Implantation des constructions par rapport aux limites séparatives

- Les constructions, lorsqu'elles ne jouxtent pas les limites séparatives, doivent être implantées à une distance de ces limites au moins égale à la moitié de leur hauteur mesurée à l'égout de toiture, sans pouvoir être inférieure à 3 mètres.

4.5 Implantation des annexes par rapport à l'habitation principale

- Au moins une des façades des annexes autorisées à l'article 2 doit être édifiée sur la même unité foncière que l'habitation principale et à une distance n'excédant pas 20 mètres de cette dernière.



Article A 5 - Qualité urbaine, architecturale, environnementale et paysagère

5.1 Aspect des constructions

- Les constructions doivent s'intégrer à leur environnement. Le projet peut être refusé ou n'être accepté que sous réserve de l'observation de prescriptions spéciales si les constructions, par leur situation, leur architecture, leurs dimensions ou leur aspect extérieur sont de nature à porter atteinte au caractère ou à l'intérêt des lieux avoisinants, aux sites, aux paysages naturels ou urbains ainsi qu'à la conservation des perspectives monumentales.

5.2 Bâtiments agricoles

- Les façades seront réalisées de préférence en bardage bois ou matériaux similaires. Tout autre matériau pourra être utilisé sous réserve d'une bonne intégration et revêtu d'une teinte sombre.
- Les matériaux de construction non destinés par nature à demeurer apparents, tels que briques creuses, parpaings ou carreaux de plâtre seront recouverts d'un enduit ou d'un bardage de ton neutre.

5.3 Clôtures

- Les matériaux bruts (parpaings, béton, carreaux de plâtre...), non conçus pour être laissés apparents, doivent être enduits ou recouverts.

5.4 Éléments de paysage à protéger (bâti)

- Tous travaux ayant pour effet de détruire ou de modifier un élément de paysage (bâti) identifié par le présent PLU au titre de l'article L.151-19 du Code de l'Urbanisme, doivent faire l'objet d'une autorisation préalable dans les conditions prévues au code de l'urbanisme.
- Par ailleurs, tous les travaux réalisés sur ces éléments doivent être conçus dans le respect des caractéristiques du patrimoine à préserver. Les travaux doivent utiliser des techniques de mise en œuvre et des matériaux qui permettent le maintien et la mise en valeur des caractéristiques qui constituent l'intérêt culturel, historique ou architectural. Ainsi un projet peut être refusé si une extension du volume ou une modification d'ouverture dénature son caractère patrimonial. L'aspect terre/pierre doit être préservé, sous réserve de bon état sanitaire et leur utilisation encouragée pour les extensions.
- Si le bâtiment est démoli partiellement ou totalement, le nouveau projet devra présenter une qualité architecturale avérée ou participera à une composition urbaine d'ensemble. Le réemploi de matériaux ou la conservation d'éléments de décor et/ou autres éléments permettant la mémoire du lieu pourront être imposés.

Article A 6 - Traitement environnemental et paysager des espaces non-bâti et abords des constructions

6.1 Éléments de paysage à protéger (végétaux)

- La suppression par coupe ou abattage d'un élément de paysage identifié au titre de l'article L.151-23 du Code de l'urbanisme :
 - o est soumise à déclaration préalable,
 - o pourra être refusée pour des raisons d'ordre historique, paysager, écologique,
 - o lorsqu'elle est autorisée, elle doit être compensée par la plantation d'un élément qui jouera un rôle écologique et paysager équivalent à celui supprimé.

6.2 Cours d'eau

- Toute construction nouvelle (sauf extensions) devra respecter une bande inconstructible de 10 mètres de part et d'autre de l'axe des cours d'eau repérés au zonage et prévoir la protection des ouvrages hydrauliques existants.

6.3 Autres dispositions

- Afin de faciliter leur intégration dans l'environnement, des plantations seront réalisées en accompagnement :
 - des installations et bâtiments agricoles,
 - des dépôts et autres installations pouvant provoquer des nuisances.
- La plantation d'espèces invasives répertoriées en annexe du présent règlement est interdite.
- Il est recommandé la plantation d'espèces au faible potentiel allergisant, dont la liste figure en annexe n°2 du présent règlement.

Article A 7 - Stationnement

- Le stationnement des véhicules automobiles et des deux roues, correspondant aux besoins des constructions et installations, doit être assuré en dehors des voies publiques.

THÉMATIQUE III - ÉQUIPEMENT ET RESEAUX

Article A 8 - Desserte par les voies publiques ou privées

8.1 Voirie

- Les dimensions, formes et caractéristiques techniques des voies publiques ou privées doivent être adaptées aux usages qu'elles supportent ou aux opérations qu'elles doivent desservir.
- Les voies doivent présenter des caractéristiques permettant de satisfaire aux exigences de la sécurité, de la défense contre l'incendie et de la protection civile.
- Est interdite l'ouverture de toute voie privée non directement liée et nécessaire aux occupations ou utilisations du sol autorisées dans la zone.

8.2 Accès

- Pour être constructible, un terrain doit avoir accès à une voie publique ou privée : soit directement, soit par l'intermédiaire d'un droit de passage acquis sur fonds voisin.
- Les accès doivent être adaptés à l'opération et aménagés de façon à apporter la moindre gêne à la circulation publique.
- La disposition des accès doit assurer la sécurité des usagers et leurs abords doivent être dégagés de façon à assurer une bonne visibilité.
- Pour des raisons de fluidité et de sécurité du trafic, les débouchés directs relatifs à des constructions et installations non agricoles doivent être limités à un seul par propriété.
- Lorsque le terrain, sur lequel l'opération est envisagée, est riverain de plusieurs voies publiques, l'accès sur celle de ces voies qui présenterait une gêne ou un risque pour la circulation peut être interdit.

Article A 9 - Desserte par les réseaux

9.1 Alimentation en eau

- Toute construction à usage d'habitation qui requiert une alimentation en eau doit être desservie par une conduite de distribution d'eau potable de caractéristiques suffisantes et raccordée au réseau public d'adduction d'eau.
- Sont interdits tous travaux de branchement à un réseau d'alimentation en eau potable non directement liés et nécessaires aux activités ou installations autorisées dans la zone.

9.2 Assainissement des eaux usées

- En l'absence du réseau d'assainissement collectif, la mise en place d'un dispositif d'assainissement non collectif est admise. Les filières autonomes de traitement des eaux usées utilisant le sol comme milieu d'épuration et/ou de dispersion sont à privilégier. Les filières drainées avec rejet au milieu hydraulique superficiel pourront également être utilisées, après qu'une étude spécifique ait montré l'inaptitude du sol à assurer l'épuration des eaux usées pré-traitées et l'infiltration des eaux usées traitées.

9.3 Réseaux divers

- Sont interdits tous travaux de branchement à un réseau d'électricité basse tension et/ou à un réseau de téléphone, non destinés à desservir une installation existante ou autorisée dans la zone.

CHAPITRE II – RÈGLEMENT APPLICABLE À LA ZONE AI

La zone AI est destinée aux activités et installations susceptibles de comporter des nuisances incompatibles avec l'habitat.

Elle couvre les STECAL (secteurs de taille et de capacité d'accueil limitées) à vocation économique.

Le PLU de POCÉ-LES-BOIS possède quatre zones AI à vocation économique :

- ✓ **AIac** délimitant les parties du territoire où est autorisée la sous-destination « Artisanat et commerce de détail ».
- ✓ **AI f** délimitant les parties du territoire où est autorisée la sous-destination « Exploitation forestière ».
- ✓ **AI i** délimitant les parties du territoire où est autorisée la sous-destination « Industrie ».
- ✓ **AI s** délimitant les parties du territoire où sont autorisées les sous-destinations « Activités de services où s'effectue l'accueil d'une clientèle », « Hébergement hôtelier et touristique » et « Salles d'art et de spectacles ».

Cette zone est couverte pour partie par :

- *des périmètres de protection des monuments historiques.*
- *le plan de prévention du risque naturel d'inondation Vilaine Amont, approuvé par arrêté préfectoral du 23 juillet 2007.*

THÉMATIQUE I - DESTINATION DES CONSTRUCTIONS, USAGES DES SOLS ET NATURES D'ACTIVITE

Article AI 1 - Destinations et sous-destinations autorisées

1.1 En zone AIac

Habitation

- Logement (limitation aux conditions de l'article AI 2)

Commerce et activité de service

- Artisanat et commerce de détail

1.2 En zone AI f

Exploitation agricole et forestière

- Exploitation forestière

Habitation

- Logement (limitation aux conditions de l'article AI 2)

1.3 En zone AIi

Habitation

- Logement (limitation aux conditions de l'article AI 2)

Autres activités des secteurs secondaire ou tertiaire

- Industrie

1.4 En zone AIs

Habitation

- Logement (limitation aux conditions de l'article AI 2)

Commerce et activité de service

- Activité de service où s'effectue l'accueil d'une clientèle
- Hébergement hôtelier et touristique

Équipements d'intérêt collectif et services publics

- Salles d'art et de spectacles

Article AI 2 - Interdiction et limitation de certains usages et affectations des sols, constructions et activités

2.1 Sont interdits

- Les destinations et sous-destinations non autorisées à l'article AI 1 et non autorisées sous conditions au présent article.
- Les constructions et extensions situées en zone inondable et non autorisées par le PPRI Vilaine Amont.
- La création de logements nouveaux.
- L'ouverture et l'extension de carrières et de mines.
- L'ouverture de terrains aménagés pour le camping, pour le stationnement de caravanes et de résidences mobiles de loisirs ainsi que les parcs résidentiels de loisirs, excepté en zone AIs.
- Les habitations légères de loisirs groupées ou isolées, excepté en zone AIs.
- Le stationnement de caravane isolée quelle qu'en soit la durée, excepté en zone AIs.
- Les aires de jeux et de sports, les parcs d'attractions ouverts au public.

2.2 Sont autorisées sous conditions

- La loge de gardiennage destinée aux personnes dont la présence permanente est nécessaire pour assurer la surveillance ou le gardiennage des installations ou activités autorisées dans la zone et à condition :
 - o qu'elle soit intégrée au bâtiment principal d'activité,
 - o que sa surface de plancher ne dépasse pas 35 m².
- L'édification d'annexes aux bâtiments d'habitation existants est autorisée aux conditions cumulatives suivantes :

- o elle ne doit pas compromettre l'activité agricole ou la qualité paysagère du site,
 - o elle est soumise aux conditions de hauteur, d'emprise et de densité définies au paragraphe Ai 4.
 - o elle ne doit pas réduire l'interdistance de 100 mètres avec toutes les constructions ou installations agricoles en activité ou dont l'activité a cessé depuis moins de 2 ans.
- Les constructions et installations nécessaires aux services publics ou d'intérêt collectif, les travaux de maintenance ou de modification des ouvrages pour des exigences fonctionnelles et/ou techniques.

Article AI 3 – Mixité fonctionnelle et sociale

Non réglementé.

THÉMATIQUE II - CARACTERISTIQUES URBAINE, ARCHITECTURALE, ENVIRONNEMENTALE ET PAYSAGERE

Article AI 4 - Volumétrie et implantation des constructions

4.1 Emprise au sol

- L'emprise au sol totale cumulée des nouvelles extensions ou constructions ne devra pas dépasser 40% par rapport à l'emprise au sol du bâtiment existant à la date d'approbation du présent PLU.

4.2 Hauteurs maximales autorisées

- La hauteur maximale des constructions ne doit pas excéder 6 mètres au point le plus haut.

4.3 Implantation des constructions par rapport aux voies et emprises publiques

- Sauf indications contraires portées aux documents graphiques du présent PLU, les constructions doivent être implantées à au moins 5 mètres de la limite de l'emprise des voies.

4.4 Implantation des constructions par rapport aux limites séparatives

- Les constructions, lorsqu'elles ne jouxtent pas les limites séparatives, doivent être implantées à une distance de ces limites, au moins égale à la moitié de leur hauteur mesurée au point le plus haut sans pouvoir être inférieure à 3 mètres.

4.5 Implantation des annexes par rapport à l'habitation principale

- Les annexes autorisées à l'article AI 2 doivent être édifiées sur la même unité foncière que l'habitation principale et à une distance n'excédant pas 20 mètres de cette dernière.

Article AI 5 - Qualité urbaine, architecturale, environnementale et paysagère

5.1 Aspect des constructions

- Les constructions doivent s'intégrer à leur environnement. Le projet peut être refusé ou n'être accepté que sous réserve de l'observation de prescriptions spéciales si les constructions, par leur situation, leur architecture, leurs dimensions ou leur aspect extérieur sont de nature à porter atteinte au

caractère ou à l'intérêt des lieux avoisinants, aux sites, aux paysages naturels ou urbains ainsi qu'à la conservation des perspectives monumentales.

5.2 Clôtures

- Les matériaux bruts (parpaings, béton, carreaux de plâtre...), non conçus pour être laissés apparents, doivent être enduits ou recouverts.

Article AI 6 - Traitement environnemental et paysager des espaces non-bâti et abords des constructions

6.1 Éléments de paysage à protéger

- La suppression par coupe ou abattage d'un élément de paysage identifié au titre de l'article L.151-23 du Code de l'urbanisme :
 - o est soumise à déclaration préalable,
 - o pourra être refusée pour des raisons d'ordre historique, paysager, écologique,
 - o lorsqu'elle est autorisée, elle doit être compensée par la plantation d'un élément qui jouera un rôle écologique et paysager équivalent à celui supprimé.

6.2 Autres dispositions

- La plantation d'espèces invasives répertoriées en annexe du présent règlement est interdite.
- Il est recommandé la plantation d'espèces au faible potentiel allergisant, dont la liste figure en annexe n°2 du présent règlement.

Article AI 7 - Stationnement

- Le stationnement des véhicules automobiles et des deux roues, correspondant aux besoins des constructions et installations, doit être assuré en dehors des voies publiques.

THÉMATIQUE III - ÉQUIPEMENT ET RESEAUX

Article AI 8 - Desserte par les voies publiques ou privées

8.1 Voirie

- Les dimensions, formes et caractéristiques techniques des voies publiques ou privées doivent être adaptées aux usages qu'elles supportent ou aux opérations qu'elles doivent desservir.
- Les voies doivent présenter des caractéristiques permettant de satisfaire aux exigences de la sécurité, de la défense contre l'incendie et de la protection civile.
- Est interdite l'ouverture de toute voie privée non directement liée et nécessaire aux occupations ou utilisations du sol autorisées dans la zone.

8.2 Accès

- Pour être constructible, un terrain doit avoir accès à une voie publique ou privée : soit directement, soit par l'intermédiaire d'un droit de passage acquis sur fonds voisin.

- Les accès doivent être adaptés à l'opération et aménagés de façon à apporter la moindre gêne à la circulation publique.
- La disposition des accès doit assurer la sécurité des usagers et leurs abords doivent être dégagés de façon à assurer une bonne visibilité.
- Lorsque le terrain sur lequel l'opération est envisagée est riverain de plusieurs voies publiques, l'accès sur celle de ces voies qui présenterait une gêne ou un risque pour la circulation peut être interdit.

Article AI 9 - Desserte par les réseaux

9.1 Alimentation en eau

- Toute construction ou installation nouvelle qui requiert une alimentation en eau doit être desservie par une conduite de distribution d'eau potable de caractéristiques suffisantes et raccordée au réseau public d'adduction d'eau.
- Sont interdits tous travaux de branchement à un réseau d'alimentation en eau potable non directement liés et nécessaires aux activités ou installations autorisées dans la zone.

9.2 Assainissement des eaux usées

- En l'absence du réseau d'assainissement collectif, la mise en place d'un dispositif d'assainissement non collectif est admise. Les filières autonomes de traitement des eaux usées utilisant le sol comme milieu d'épuration et/ou de dispersion sont à privilégier. Les filières drainées avec rejet au milieu hydraulique superficiel pourront également être utilisées, après qu'une étude spécifique ait montré l'inaptitude du sol à assurer l'épuration des eaux usées pré-traitées et l'infiltration des eaux usées traitées.

9.3 Réseaux divers

- Sont interdits tous travaux de branchement à un réseau d'électricité basse tension et/ou à un réseau de téléphone, non destinés à desservir une installation existante ou autorisée dans la zone.

TITRE V
DISPOSITIONS APPLICABLES AUX ZONES
NATURELLES ET FORESTIÈRES

RÈGLEMENT APPLICABLE À LA ZONE N

La zone N est destinée à être protégée en raison, soit de la qualité des sites, des milieux naturels, des paysages et de leurs intérêts, notamment du point de vue esthétique, historique ou écologique, soit en raison de l'existence d'exploitations forestières.

La zone N délimite les parties du territoire affectées à la protection stricte des sites, des milieux naturels et des paysages.

Cette zone est couverte pour partie par :

- *les périmètres de protection du captage d'eau potable de la Cantache, déclaré d'utilité publique par un arrêté préfectoral du 17 mars 1993 et primant sur les dispositions du PLU (voir en annexe).*
- *des périmètres de protection des monuments historiques.*
- *le plan de prévention du risque naturel d'inondation Vilaine Amont, approuvé par arrêté préfectoral du 23 juillet 2007.*

THÉMATIQUE I - DESTINATION DES CONSTRUCTIONS, USAGES DES SOLS ET NATURES D'ACTIVITE

Article N 1 - Destinations et sous-destinations autorisées

Exploitation agricole et forestière

- Exploitation forestière

Habitation

- Logement (limitation aux conditions de l'article N 2)

Article N 2 - Interdiction et limitation de certains usages et affectations des sols, constructions et activités

2.1 Sont interdits

- Les destinations et sous-destinations non autorisées à l'article N 1 et non autorisées sous conditions au présent article.
- Les constructions et extensions situées en zone inondable et non autorisées par le PPRI Vilaine Amont.
- Toute installation de stockage de déchets inertes (ISDI).
- Le camping et le caravanage sous quelque forme que ce soit, y compris l'ouverture ou l'extension de terrains aménagés pour le camping ou le stationnement de caravanes, ainsi que les aires naturelles de camping et les parcs résidentiels de loisirs.
- L'implantation de résidences mobiles de loisirs et d'habitations légères de loisirs, groupées ou isolées.
- Le stationnement de caravanes quelle qu'en soit la durée, sauf dans les bâtiments et remises où est implantée la construction constituant la résidence de l'utilisateur.
- L'ouverture ou l'extension de carrières et de mines.
- L'implantation de sites de production d'énergie photovoltaïque au sol.

2.2 Sont autorisés sous conditions

2.2.1 Constructions et installations nécessaires aux services publics ou d'intérêt collectif

- Sous réserve d'une bonne insertion dans le site, les constructions et installations strictement liées et nécessaires à la sécurité, à la gestion ou à l'ouverture au public de ces espaces (tels qu'abris pour arrêts de transports collectifs, réalisation de sentiers piétons, aires naturelles de stationnement, installations sanitaires...), certains ouvrages techniques (transformateurs, postes de refoulement, supports de transport d'énergie...) nécessaires au fonctionnement des réseaux d'utilité publique ainsi que la réalisation d'infrastructures routières, travaux et ouvrages connexes d'intérêt public si nécessité technique impérative.
- Les constructions et installations nécessaires à des équipements collectifs ou à des services publics, dès lors qu'elles ne sont pas incompatibles avec l'exercice d'une activité agricole, pastorale ou forestière dans l'unité foncière où elles sont implantées et qu'elles ne portent pas atteinte à la sauvegarde des espaces naturels et des paysages.

2.2.2 Habitations et annexes

2.2.2.1 Extensions

- L'extension des bâtiments d'habitation existants est autorisée aux conditions cumulatives suivantes :
 - o elle ne doit pas compromettre l'activité agricole ou la qualité paysagère du site,
 - o elle ne doit pas créer de logement nouveau,
 - o elle est soumise aux conditions de hauteur, d'emprise et de densité définies à l'article N 4,
 - o elle ne doit pas se faire à moins de 100 mètres de bâtiments ou installations agricoles relevant d'une exploitation agricole en activité ou dont l'activité a cessé depuis moins de 2 ans,
 - o elle ne doit pas réduire les interdistances existantes déjà inférieures à 100 mètres entre ledit bâtiment et les bâtiments ou installations relevant d'une exploitation agricole en activité.

2.2.2.2 Annexes

- L'édification d'annexes aux bâtiments d'habitation existants est autorisée aux conditions cumulatives suivantes :
 - o elle ne doit pas compromettre l'activité agricole ou la qualité paysagère du site,
 - o elle est soumise aux conditions de hauteur, d'emprise et de densité définies à l'article N 4.
 - o elle ne doit pas réduire l'interdistance de 100 mètres avec toutes les constructions ou installations agricoles en activité ou dont l'activité a cessé depuis moins de 2 ans.

2.2.2.3 Changements de destination

- Le changement de destination des bâtiments agricoles existants à la date d'approbation du PLU et repérés au zonage est autorisé aux conditions cumulatives suivantes :
 - o il ne doit pas compromettre l'activité agricole ou la qualité paysagère du site,
 - o le bâtiment doit présenter un intérêt architectural ou patrimonial,
 - o le bâtiment doit présenter une emprise au sol minimum de 50 m²,
 - o le bâtiment ne peut pas faire l'objet d'une extension simultanée ou ultérieure,
 - o le bâtiment doit être situé à plus de 100 mètres de bâtiments ou installations relevant d'une exploitation agricole en activité ou dont l'activité a cessé depuis moins de 2 ans.

En outre, ce changement de destination est soumis à l'avis conforme de la CDNPS.

2.2.2.4 Autres dispositions

- L'adaptation ou la réfection d'un bâtiment existant.
- La reconstruction à l'identique d'un bâtiment détruit ou démoli depuis moins de 10 ans, sous réserve que la construction d'origine ait été édifiée régulièrement.
- La restauration d'un bâtiment dont il existe l'essentiel des murs porteurs, lorsque son intérêt architectural ou patrimonial en justifie le maintien et sous réserve de respecter les principales caractéristiques du bâtiment.

Article N 3 – Mixité fonctionnelle et sociale

Non réglementé.

THÉMATIQUE II - CARACTERISTIQUES URBAINE, ARCHITECTURALE, ENVIRONNEMENTALE ET PAYSAGERE

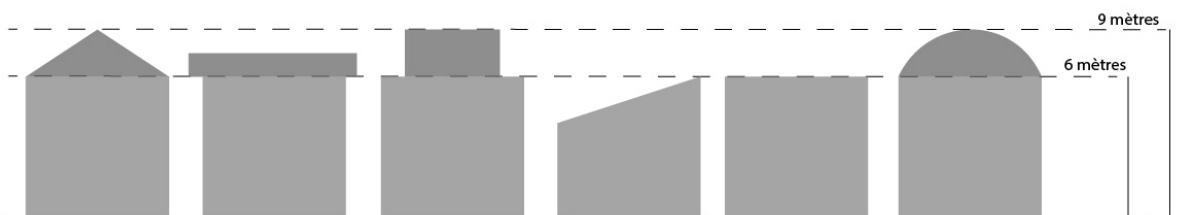
Article N 4 - Volumétrie et implantation des constructions

4.1 Emprise au sol

- L'emprise au sol de référence correspond à l'emprise au sol du bâtiment existant sur l'îlot de propriété, à la date d'approbation du présent PLU.
- Les extensions des constructions à usage d'habitation sont limitées à une emprise au sol de 40% maximum. L'emprise au sol cumulée de l'ensemble des extensions ne devra pas excéder 60 m².
- Le cumul des nouvelles annexes à compter de la date d'approbation du PLU est limité à une emprise au sol totale de 50 m².

4.2 Hauteurs maximales autorisées

- La hauteur maximale des habitations ne doit pas excéder :
 - o 6 mètres au sommet du plan vertical de la façade.
 - o 9 mètres au point le plus haut.



- La hauteur maximale des annexes aux bâtiments d'habitation ne doit pas excéder :
 - 3,50 mètres au sommet du plan vertical de la façade ou à l'égout.
 - 5,50 mètres au faitage ou au point le plus haut.

4.3 Implantation des constructions par rapport aux voies et emprises publiques

- Les constructions nouvelles doivent être implantées au-delà des marges de recul figurant aux documents graphiques du présent PLU.

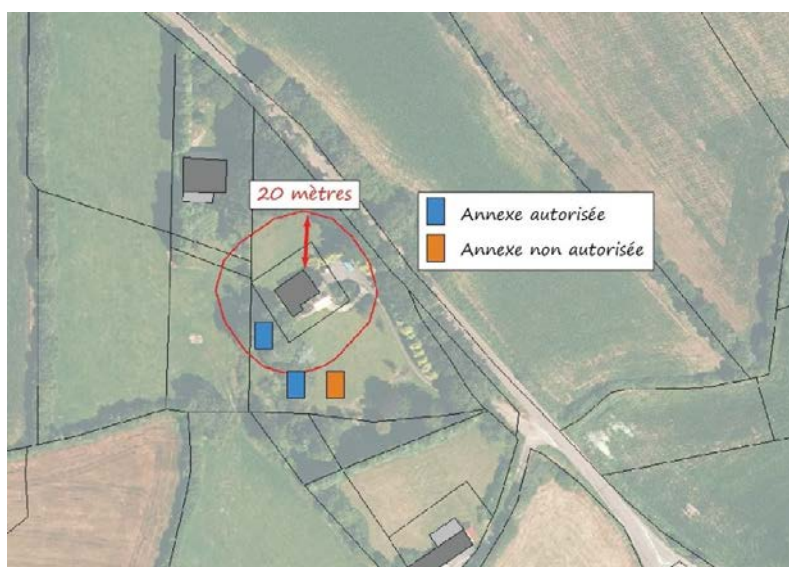
- Dans ces marges de recul, pourront être autorisés la reconstruction ainsi que l'extension des constructions existantes. Toutefois, ces possibilités ne sauraient être admises dans le cas de constructions qu'il n'est pas souhaitable de maintenir en raison de leur état de dégradation ou des dangers résultant de leur implantation par rapport au tracé de l'itinéraire routier (visibilité notamment).
- Le long des autres voies, les constructions nouvelles doivent être implantées à une distance minimale de 5 mètres de l'alignement ou de la limite d'emprise des voies privées appartenant à un tiers. Cette règle ne s'applique pas aux installations liées aux mises aux normes des exploitations agricoles, ainsi qu'à la mise aux normes des assainissements autonomes, sauf si la construction occasionne un danger résultant de son implantation par rapport au tracé de l'itinéraire routier (visibilité notamment).

4.4 Implantation des constructions par rapport aux limites séparatives

- Les constructions, lorsqu'elles ne jouxtent pas les limites séparatives, doivent être implantées à une distance de ces limites au moins égale à la moitié de leur hauteur mesurée à l'égout de toiture, sans pouvoir être inférieure à 3 mètres.

4.5 Implantation des annexes par rapport à l'habitation principale

- Les annexes autorisées à l'article 2 doivent être édifiées sur la même unité foncière que l'habitation principale et à une distance n'excédant pas 20 mètres de cette dernière.



Article N 5 - Qualité urbaine, architecturale, environnementale et paysagère

5.1 Aspect des constructions

- Les constructions doivent s'intégrer à leur environnement. Le projet peut être refusé ou n'être accepté que sous réserve de l'observation de prescriptions spéciales si les constructions, par leur situation, leur architecture, leurs dimensions ou leur aspect extérieur sont de nature à porter atteinte au caractère ou à l'intérêt des lieux avoisinants, aux sites, aux paysages naturels ou urbains ainsi qu'à la conservation des perspectives monumentales.

5.2 Clôtures

- Les matériaux bruts (parpaings, béton, carreaux de plâtre...), non conçus pour être laissés apparents, doivent être enduits ou recouverts.

5.3 Éléments de paysage à protéger (bâti)

- Tous travaux ayant pour effet de détruire ou de modifier un élément de paysage (bâti) identifié par le présent PLU au titre de l'article L.151-19 du Code de l'Urbanisme, doivent faire l'objet d'une autorisation préalable dans les conditions prévues au code de l'urbanisme.
- Par ailleurs, tous les travaux réalisés sur ces éléments doivent être conçus dans le respect des caractéristiques du patrimoine à préserver. Les travaux doivent utiliser des techniques de mise en œuvre et des matériaux qui permettent le maintien et la mise en valeur des caractéristiques qui constituent l'intérêt culturel, historique ou architectural. Ainsi un projet peut être refusé si une extension du volume ou une modification d'ouverture dénature son caractère patrimonial. L'aspect terre/pierre doit être préservé, sous réserve de bon état sanitaire et leur utilisation encouragée pour les extensions.
- Si le bâtiment est démoli partiellement ou totalement, le nouveau projet devra présenter une qualité architecturale avérée ou participera à une composition urbaine d'ensemble. Le réemploi de matériaux ou la conservation d'éléments de décor et/ou autres éléments permettant la mémoire du lieu pourront être imposés.

Article N 6 - Traitement environnemental et paysager des espaces non-bâti et abords des constructions

6.1 Éléments de paysage à protéger (végétaux)

- La suppression par coupe ou abattage d'un élément de paysage identifié au titre de l'article L.151-23 du Code de l'urbanisme :
 - o est soumise à déclaration préalable,
 - o pourra être refusée pour des raisons d'ordre historique, paysager, écologique,
 - o lorsqu'elle est autorisée, elle doit être compensée par la plantation d'un élément qui jouera un rôle écologique et paysager équivalent à celui supprimé.

6.2 Cours d'eau

- Toute construction nouvelle (sauf extensions) devra respecter une bande inconstructible de 10 mètres de part et d'autre de l'axe des cours d'eau repérés au zonage et prévoir la protection des ouvrages hydrauliques existants.

6.3 Autres dispositions

- La plantation d'espèces invasives répertoriées en annexe du présent règlement est interdite.
- Il est recommandé la plantation d'espèces au faible potentiel allergisant, dont la liste figure en annexe n°2 du présent règlement.

Article N 7 - Stationnement

- Le stationnement des véhicules automobiles et des deux roues, correspondant aux besoins des constructions et installations, doit être assuré en dehors des voies publiques.

THÉMATIQUE III - ÉQUIPEMENT ET RESEAUX

Article N 8 - Desserte par les voies publiques ou privées

- Est interdite l'ouverture de toute voie ou accès non directement lié et nécessaire aux occupations ou utilisations du sol autorisées dans la zone.
- Les aménagements de voirie et accès seront limités à la stricte nécessité de la desserte des activités autorisées, de l'accès du public et des services d'entretien et de sécurité, de défense contre l'incendie et de la protection civile.
- Les dimensions, formes et caractéristiques techniques des voies publiques ou privées et des accès doivent être adaptées aux usages qu'elles supportent ou aux opérations qu'elles doivent desservir.
- Les terrains sur lesquels des activités ou installations peuvent être autorisées devront être desservis par un accès à une voie publique ou privée : soit directement, soit par l'intermédiaire d'un droit de passage sur fonds voisin.
- Ces accès devront être adaptés à l'opération et aménagés de façon à apporter la moindre gêne à la circulation publique.

Article N 9 - Desserte par les réseaux

9.1 Alimentation en eau

- Toute construction qui requiert une alimentation en eau doit être desservie par une conduite de distribution d'eau potable de caractéristiques suffisantes et raccordée au réseau public d'adduction d'eau.
- Sont interdits tous travaux de branchement à un réseau d'alimentation en eau potable non directement liés et nécessaires aux activités ou installations autorisées dans la zone.

9.2 Réseaux divers

- Sont interdits tous travaux de branchement à un réseau d'électricité basse tension et/ou à un réseau de téléphone, non destinés à desservir une installation existante ou autorisée dans la zone.

9.3 Assainissement des eaux usées

- En l'absence du réseau d'assainissement collectif, la mise en place d'un dispositif d'assainissement non collectif est admise. Les filières autonomes de traitement des eaux usées utilisant le sol comme milieu d'épuration et/ou de dispersion sont à privilégier. Les filières drainées avec rejet au milieu hydraulique superficiel pourront également être utilisées, après qu'une étude spécifique ait montré l'inaptitude du sol à assurer l'épuration des eaux usées pré-traitées et l'infiltration des eaux usées traitées.

ANNEXE N°1

Règles relatives aux places de stationnement

Règles relatives au calcul des places de stationnement pour les véhicules

Il convient de compter 25 m² pour une place de stationnement, y compris les voies de circulation, sauf pour les places réservées au stationnement des véhicules des personnes à mobilité réduite qui doivent être prévues conformément à la réglementation en vigueur (voir ci-dessous).

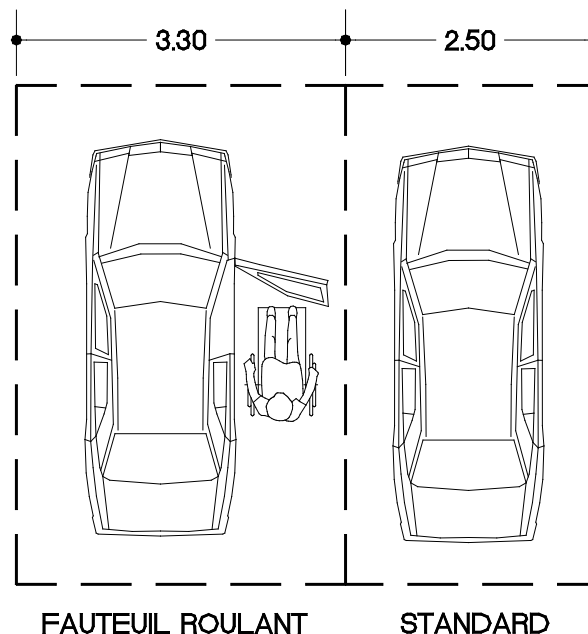
INSTALLATIONS NEUVES OUVERTES AU PUBLIC

Un emplacement de stationnement est réputé aménagé lorsqu'il comporte une bande d'accès latérale :

- d'une largeur de 0,80m,
- libre de tout obstacle,
- protégée de la circulation,
- sans que la largeur totale de l'emplacement ne puisse être inférieure à 3,30m.

Les emplacements réservés sont signalisés.

Le nombre de places est de 1 par tranche de 50 places, ou fraction de 50 places.



INSTALLATIONS EXISTANTES OUVERTES

AU PUBLIC

Le nombre de places à aménager sur le parc existant doit être déterminé en fonction de la ou des installations qu'il dessert, sans qu'un ratio fixe soit applicable.

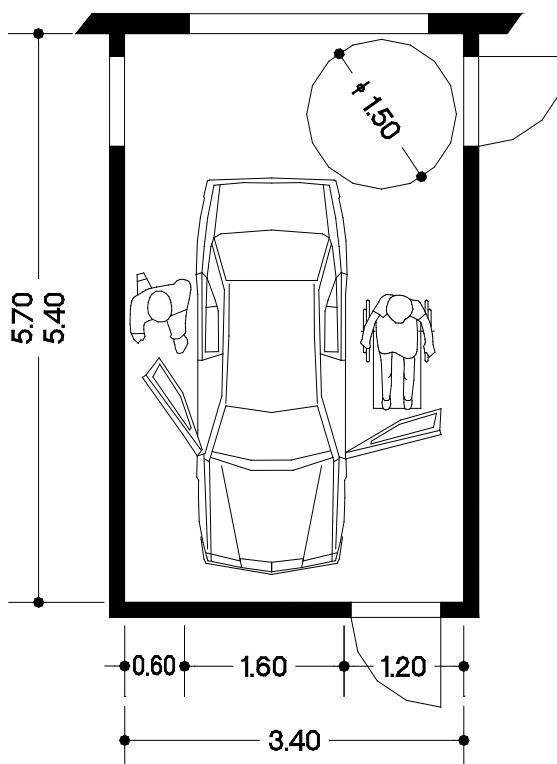
BATIMENTS D'HABITATION COLLECTIFS

NEUFS

Le pourcentage minimum des places de stationnement d'automobiles destinées aux habitants et aux visiteurs, qui doivent être accessibles aux personnes handicapées, est fixé à 5%.

Ces places de stationnement à l'intérieur, sont dites adaptables, si après des travaux simples, elles peuvent satisfaire aux exigences suivantes :

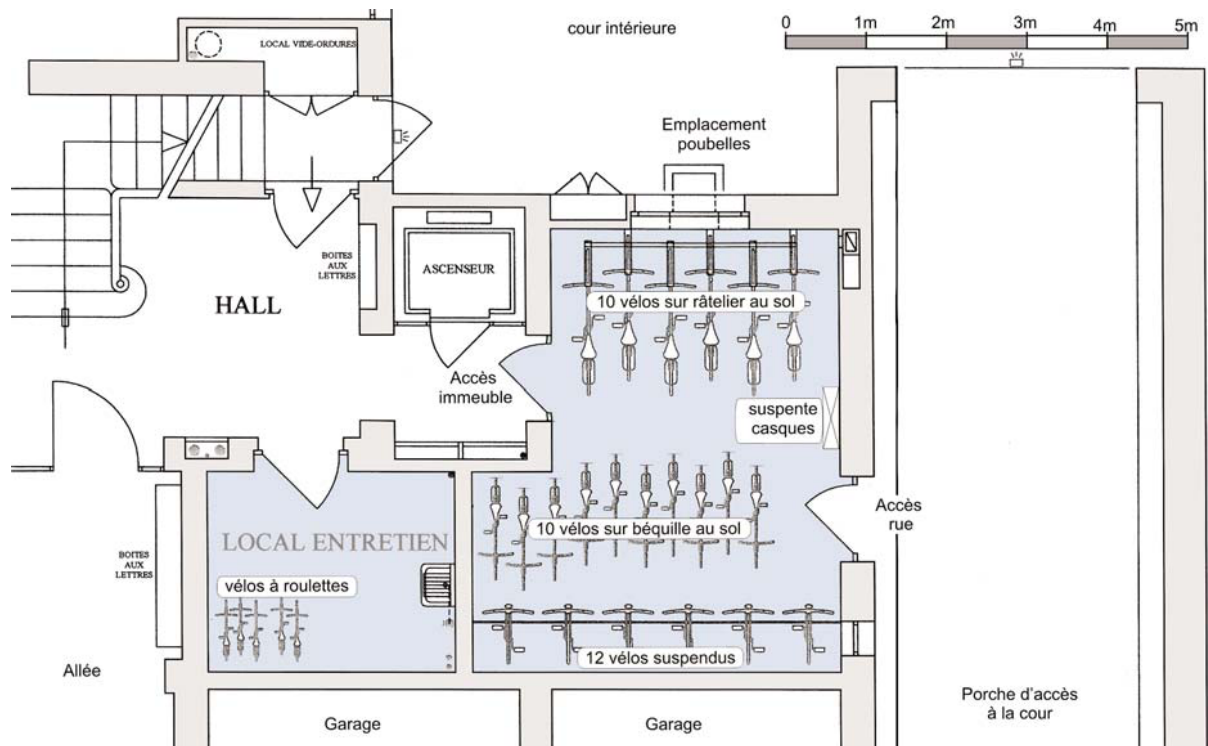
- La bande d'accès latérale prévue à côté des places de stationnement d'automobile aménagées, doit avoir une largeur d'au moins 0,80m sans que la largeur totale de l'emplacement ne puisse être inférieure à 3,30m.



Règles relatives au calcul des places de stationnement pour les vélos

L'espace destiné au stationnement sécurisé des vélos prévu aux articles R 111-14-4 et R 111-14-5 du code de la construction et de l'habitation doit être couvert et éclairé, se situer de préférence au rez-de-chaussée du bâtiment ou à défaut au premier sous-sol et accessible facilement depuis le(s) point(s) d'entrée du bâtiment.

Cet espace peut être constitué de plusieurs emplacements.



ANNEXE N°2

Liste des espèces invasives

Liste des espèces invasives avérées

Priorité	Type de végétaux	Nom Latin de l'espèce	Nom français de l'espèce
1	Hydrophyte flottante	Azolla filicuiculoides Lam.	Azolle fausse fougère
	Hydrophyte immergée	Egeria densa Planchon	Egerie dense
		Elodea canadensis Michaux	Elodée du Canada
	Amphibie vivace	Elodea nuttallii (Planchon) St. John	Elodée de Nuttall
		Lagarosiphon major (Ridley) Moss	Grand lagarosiphon
		Crassula Helmsii (Kirk) Cockayne	Crassule de Helms
		Hydrocotyle ranunculoides L. f.	Hydrocotyle fausse renoncule
	Herbacée annuelle	Ludwigia grandiflora (Michaux) Greuter et Burdet	Jussie à grande fleur
		Ludwigia peploides (Kunth) P.H. Raven	Jussie faux pourpier
		Myriophyllum aquaticum (Velloso) Verdcourt	Myriophylle du Brésil
Ambrosia artemisiifolia L.		Ambroisie à feuilles d'armoise	
Herbacée pluriannuelle	Impatiens balfouri Hooker fil.	Balsamine de Balfour	
	Impatiens capensis Meerb	Balsamine du Cap	
	Impatiens glandulifera Royle	Balsamine de l'Himalaya	
Herbacée vivace	Impatiens parviflora DC.	Balsamine	
	Heracleum mantegazzianum gr.	Berce du Caucase	
	Petasites fragrans	Pétasite odorante	
	Petasites hybridus	Pétasite hybride	
Arbuste	Polygonum polystachyum Meisn	Renouée à épis nombreux	
	Reynoutria japonica Houtt.	Renouée du Japon	
	Reynoutria sachalinensis (Friedrich Schmidt Petrop.) Nakai	Renouée de Sakhaline	
	Reynoutria x bohemica J. Holub	Renouée de Bohême	
2	Hydrophyte flottante	Baccharis halimifolia L.	Seneçon en arbre
		Eichhomia crassipes (Mart.) Solms	Jacinthe d'eau
	Herbacée annuelle	Lemna minuta H.B.K.	Lentille d'eau minuscule
		Lemna turionifera Landolt	Lenticule à turion
		Pistia stratiotes L.	Laitue d'eau
		Bidens connata Willd.	Bident soudé
		Bidens frondosa L.	Bident feuillé
		Claytonia perfoliata Donn. ex Willd.	Claytonie perfoliée
		Conyza bonariensis (L.) Cronq.	Vergerette de Buenos Aires
		Conyza canadensis (L.) Cronq.	Vergerette du Canada
		Conyza floribunda H.B.K.	Vergerette à fleurs nombreuses
		Conyza sumatrensis (Retz) E. Walker	Vergerette de Sumatra
	Herbacée vivace	Lindernia dubia (L.) Pennell	Lindernie fausse-gratiolle
		Allium triquetrum	Ail à trois angles
		Aster lanceolatus Willd.	Aster lancéolé
		Aster novi-belgii gr.	Aster de Virginie
		Aster squamatus (Sprengel) Hieron.	Aster écaillé
		Carpobrotus acinaciformis (L.) L. Bolus	Griffe de sorcière
		Carpobrotus edulis (L.) R. Br.	Ficoïde comestible
		Cortaderia selloana (Schultes & Schultes fil.) Ascherson & Graebner	Herbe de la Pampa
Graminée vivace	Cotula coronopifolia L.	Cotule pied de corbeau	
	Phytolacca americana L.	Raisin d'Amérique	
	Senecio inaequidens DC.	Séneçon du Cap	
	Paspalum dilatatum Poiret	Millet bâtard	
Arbuste	Paspalum distichum L.	Paspale à deux épis	
	Spartina alterniflora Loisel	Spartine à feuilles alternes	
	Spartina anglica C.E. Hubbard	Spartine anglaise	
Arbre	Buddleja davidii Franchet	Buddleia du père David	
	Prunus laurocerasus L.	Laurier palme	
	Rhododendron ponticum L.	Rhododendron des parcs	
		Acer negundo L.	Erable negundo
		Ailanthus altissima (Miller) Swingle	Ailanthé

ANNEXE N°3

Liste des espèces allergisantes

Tableau de comparaison de différents végétaux selon leur potentiel allergisant

Arbres		
Espèces	Famille	Potentiel allergisant
Érables*	Acéracées	Modéré
Aulnes*	Bétulacées	Fort
Bouleaux*		Fort
Charmes*		Fort
Charme-Houblon		Faible/Négligeable
Noisetiers*		Fort
Baccharis	Composées	Modéré
Cade	Cupressacées	Fort
Cyprès commun		Fort
Cyprès d'Arizona		Fort
Genévrier		Faible/Négligeable
Thuyas*		Faible/Négligeable
Robiniers*	Fabacées	Faible/Négligeable
Châtaigniers*	Fagacées	Faible/Négligeable
Hêtres*		Modéré
Chênes*		Modéré
Noyers*		Faible/Négligeable
Mûrier à papier*	Moracées	Fort
Mûrier blanc*		Faible/Négligeable
Frênes*	Oléacées	Fort
Olivier		Fort
Troènes*		Modéré
Pins*	Pinacées	Faible/Négligeable
Platanes**	Platanacées	Modéré**
Peupliers*	Salicacées	Faible/Négligeable
Saules*		Modéré
If*	Taxacées	Faible/Négligeable
Cryptoméria du Japon	Taxodiacees	Fort
Tilleuls*	Tilliacées	Modéré
Ormes*	Ulmacées	Faible/Négligeable

*plusieurs espèces
** le pollen de platane est faiblement allergisant. Par contre, les micro-aiguilles contenus dans les bourres provenant de la dégradation des capitules femelles de l'année précédente sont très irritantes.