COMMUNE
SAINT-DIDIER

FICHE RANDO' N°11

DÉPART des circuits N°18, 19, 20 :
place de la mairie 35220 Saint-Didier
N 48.095223 ; W 1.37159

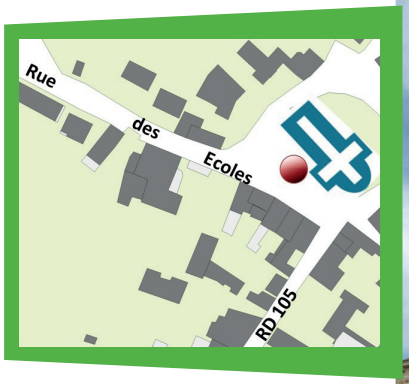

Chapelle de La Peinière © M. Juillot

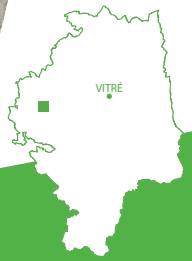

Puits, four à pain, anciens douets, moulin, oratoire agrémentent ces circuits de la vallée de la Vilaine.
La chapelle de la Peinière est un lieu de pèlerinage qui attire des milliers de catholiques venant de tout le département et même au-delà le 15 août ainsi que le dimanche le plus près des fêtes de la Nativité début septembre pour célébrer la Vierge.
Admirez les mosaïques réalisées par les frères Odorico qui ornent les autels.

18 Circuit des Vallons

4,6 km dont 2 km de route, balisé dans le sens des aiguilles d'une montre.

19 Circuit de la Vilaine

11,3 km dont 7,5 km de route, balisé dans le sens des aiguilles d'une montre.
Variante : 8,1 km dont 4,9 km de route.

20 Circuit des Teils

8,7 km dont 5,4 km de route, balisé dans le sens des aiguilles d'une montre.

18
19
20

L'EFFET VITRÉ

VITRÉ COMMUNAUTÉ

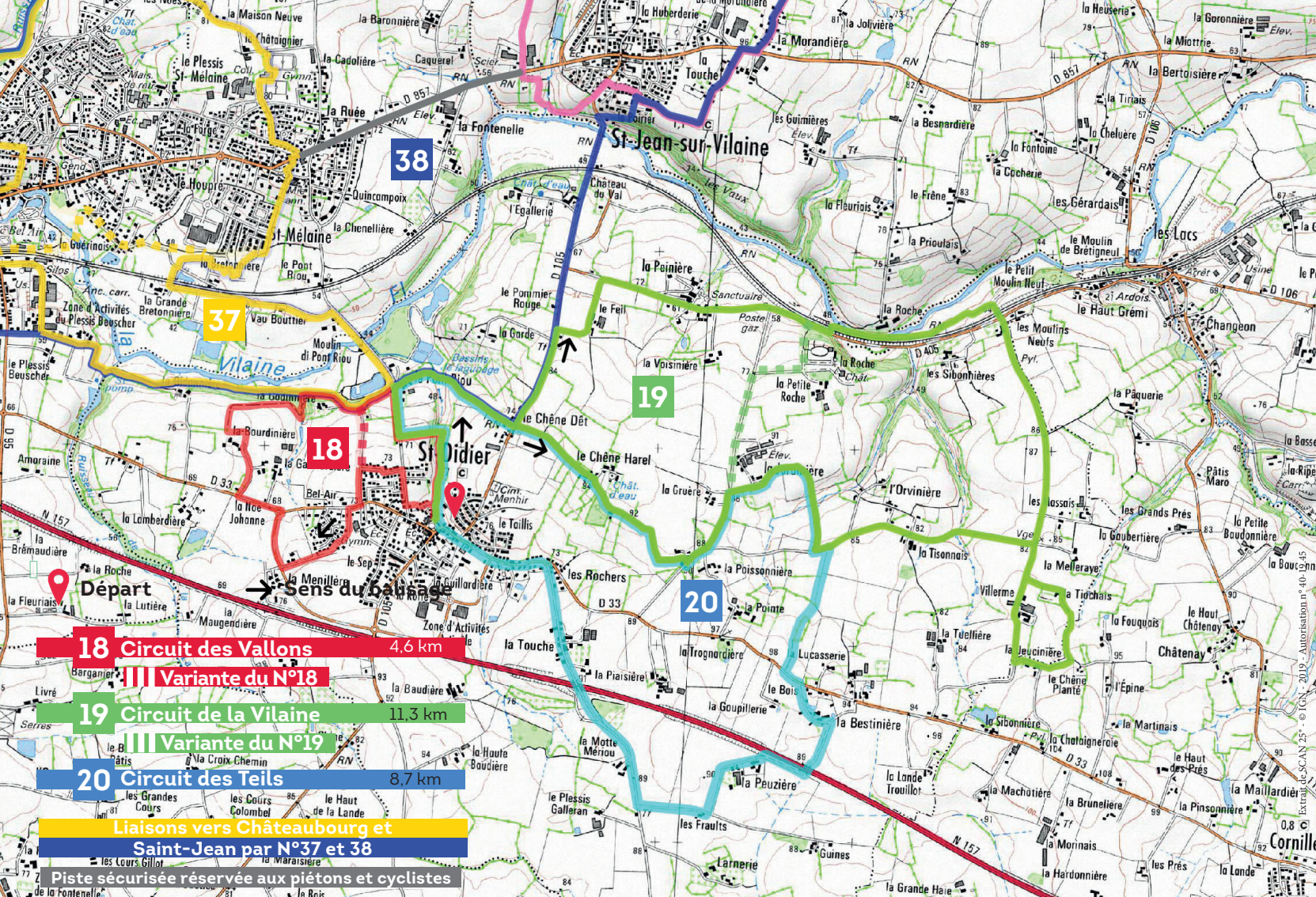
38
37
18
19
20
St-Jean-sur-Vilaine
St-Didier
St-Mélaine
Départ
Sens du balisage
18 Circuit des Vallons 4,6 km
Variante du N°18
19 Circuit de la Vilaine 11,3 km
Variante du N°19
20 Circuit des Teils 8,7 km
Liaisons vers Châteaubourg et
Saint-Jean par N°37 et 38
Piste sécurisée réservée aux piétons et cyclistes
Extrait de SCAN 25 - © IGN - 2019 - Autorisation n° 40-19.45