Etape 3 Vergéal

Outre l'église du 15ème siècle reconstruite en grande partie au 19ème siècle, neuf croix monumentales ont été recensées dans la commune. Elles datent pour l'essentiel de la fin du 19ème siècle et du début du 20ème siècle. Marques de foi et de piété, elles balisent le territoire communal remplaçant partiellement des croix datant de périodes antérieures.

Pause nature : Plan d'eau ombragé dans le centre-bourg, 200 mètres après le commerce, sur le circuit principal.

Etape 4 Église Saint-Melaine de Domalain

L'église dédiée à Saint Melaine est l'un des édifices les plus intéressants d'Ille-et-Vilaine et daterait du début du 15ème siècle. A l'extérieur, le décor d'architecture est remarquable, particulièrement sur la façade sud, qui rappelle celle de l'église de Bais, prochaine étape du circuit. L'ensemble du maître-autel, construit en 1637 par Pierre Corbineau, emploie le tuffeau provenant des bords de Loire, plus tendre et plus blanc, qui était remonté par le fleuve «La Vilaine» jusqu'à Rennes, puis transporté en charrette.

Pause nature : Espace de détente avec jeux et aire de pique-nique près du plan d'eau La Traverie.

Etape 5 Bais

Bais compte la remarquable église paroissiale Saint-Marse classée parmi les Monuments Historiques et les chapelles Notre-Dame-d'Alliance et de Marcé. 22 croix datant pour l'essentiel de la période contemporaine sont aussi recensées. Le site de l'ancienne chapelle Saint-Pierre à Bourg Saint-Pair a fourni aux archéologues des indices d'une occupation humaine continue depuis plus de 4 000 ans (salle des sarcophages dans le parc de la mairie).

Pause nature : En venant de Domalain : CRAPA et tables de pique-nique. Sur la D95 vers Louvigné-de-Bais : plan d'eau et tables de pique-nique.

Vélo Promenades®
au pays des Portes de Bretagne

Ce sont des boucles de promenades (de 10 à 46 km) qui permettent de partir à la découverte du patrimoine local et de profiter des services de proximité. Elles empruntent principalement des petites routes. Elles ne sont pas prioritaires sur les véhicules à moteur et peuvent sur de courtes sections utiliser des routes plus fréquentées. Prudence ! A chaque fois que cela est possible, elles cheminent sur les itinéraires en sites propres réservés aux circulations non motorisées.

Itinéraires balisés : Ponctuellement, avec le numéro du circuit !

Règles de sécurité et de bonne conduite

Avant de partir, n'oubliez pas de vérifier l'état du vélo, ses réglages et équipez-vous d'une trousse de réparation et à pharmacie. Le port du casque est recommandé. Respectez le code de la route et roulez en file indienne. Emportez un en-cas et de l'eau. Respectez la propriété privée. Préservez la nature en utilisant les poubelles à disposition. Bonne balade !

Pour nous signaler toute anomalie rencontrée sur le circuit (problème de panneau, de route…), merci de contacter

Vitré Communauté (service environnement 02 23 55 55 82)

Retrouvez les autres Vélo Promenades en pays de Vitré sur

www.vitrecommunauté.org.

Contacts :

- Maison de La Roche aux Fées, Essé (saisonnier) 0 820 205 235 (0,09 € TTC/mn)
- OT La Guerche de Bretagne : 02 99 96 30 78
- OT Vitré : 02 99 75 04 46
- SI Bain de Bretagne : 02 99 43 98 69
- SI Martigné-Ferchaud (saisonnier) : 02 99 47 84 37
- SI Messac-Guipry (saisonnier) : 02 99 34 61 60

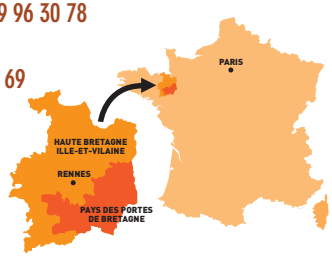

Découvrez d'autres Vélo Promenades en Haute-Bretagne Ille-et-Vilaine :
http://balades.bretagne35.com

Remerciements à la FFCT et aux associations de cyclotourisme qui ont participé au projet.
Cette réalisation a été cofinancée par l'Union Européenne dans le cadre du programme LEADER .

Conception Révélations Communication 02 99 83 88 11 - Crédits photos : Pays touristique des Portes de Bretagne (Louvigné-de-Bais, Vergéal), Mairie de Bais, Mairie de Torcé, Service de l'Inventaire du Patrimoine culturel ©Région Bretagne (Domalain). Édition 2015.

Vélo Promenades®
au pays des Portes de Bretagne



D'ÉGLISES EN CHAPELLES
DÉPART À LOUVIGNÉ-DE-BAIS

Kms 30 — Variante : 22km

2h — Niveau : soutenu

Vélo de route ou tout chemin

Les Portes de Bretagne — Pays touristique

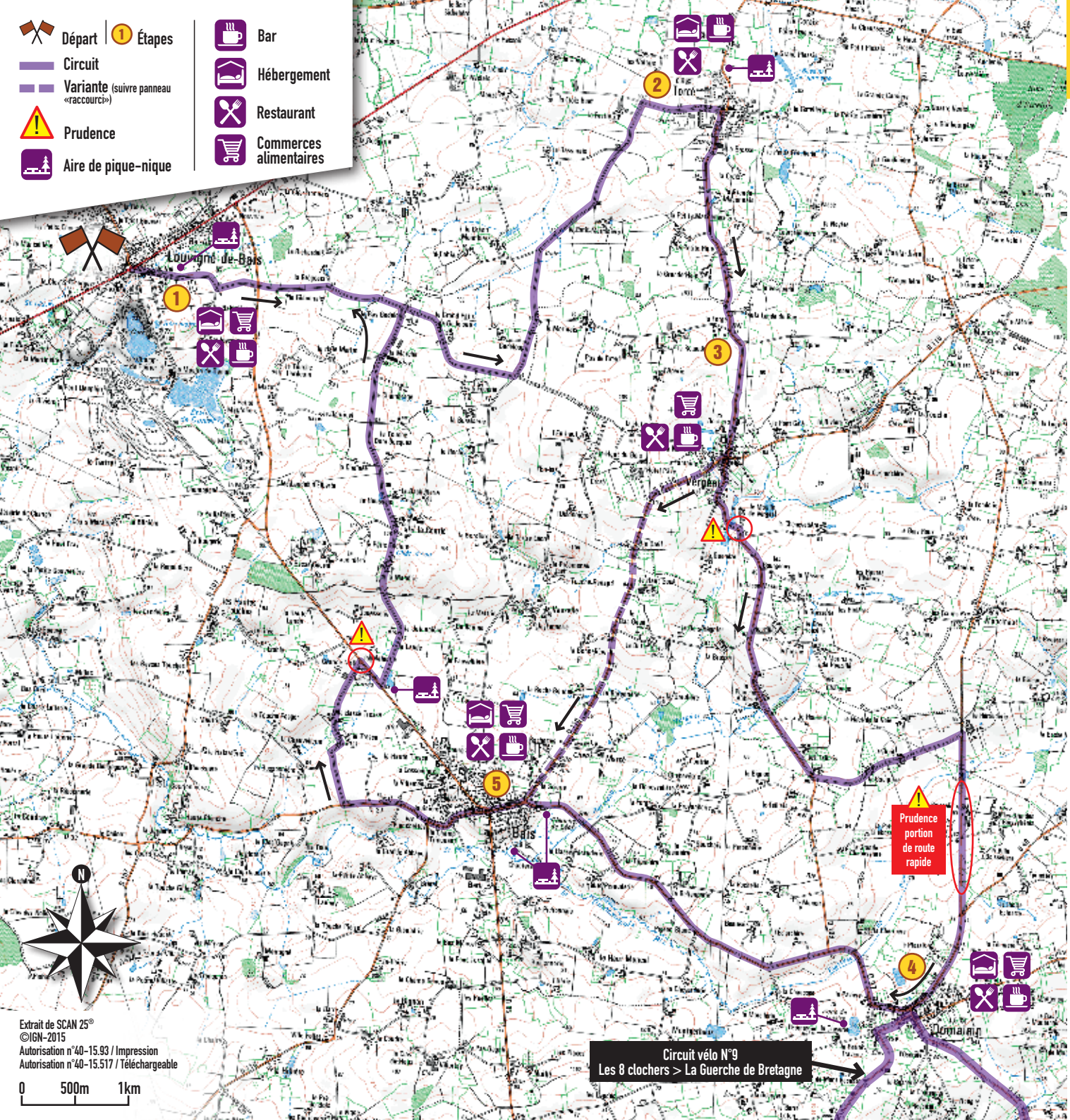

Départ à Louvigné-de-Bais

Place de l'église.

N°06

Ce circuit vous invite à une découverte bucolique de la campagne entre Louvigné-de-Bais et Domalain. Le patrimoine religieux est particulièrement important et vous laissera le choix entre les chapelles, croix et calvaires, et les églises protégées au titre des Monuments Historiques. Arrivé à Domalain, le parcours vous offre la possibilité de rejoindre Vitré par la voie verte ou La Guerche-de-Bretagne, en suivant le balisage du circuit n°09.

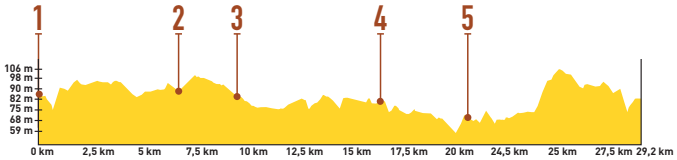

Etape 1 Louvigné-de-Bais

L'église Saint-Patern, reconstruite dans le « style vitréen » (bas-côtés à pignons multiples) entre 1536 et 1554, est voûtée de beaux lambris de bois et conserve un riche mobilier classé « Monument Historique », dont des verrières armoriées de cette époque. À 150 mètres, sur la route de Domagné, dans l'ancien cimetière, se trouve la chapelle St-Job construite en 1624 (accès extérieur uniquement). On trouve aussi de nombreux calvaires dans la campagne, dont un de taille importante, près duquel vous passerez à la sortie de Louvigné-de-Bais à « La Babinière ».

Pause nature : Au départ ou à l'arrivée du parcours, profitez de la zone de loisirs aménagée pour tous, avec jeux pour enfants, parcours santé, tables de pique-nique.

Etape 2 Chapelle Saint-Roch à Torcé

La première chapelle Saint-Roch fut édifiée à l'occasion d'une épidémie par les paroissiens de Torcé, afin d'obtenir la cessation de cette catastrophe (date inconnue). Cette chapelle était autrefois au milieu d'un cimetière, avant d'être rebâtie à la fin du 19ème siècle, et aujourd'hui entretenue dans un écrin de verdure.